


Крым-2004



Крым
дождя
Кр
реши
рыба
но дум
игру
еще

на Кавказах
есть 10 млн

Крым-2004

Походное
Мультимедийное
Повествование

МИНИСТЕРСТВО ПО ТУРИЗМУ И ЭКСКУРСИЯМ
**РЕКОМЕНДОВАНО
К ПРОЧТЕНИЮ**

Пользовательское соглашение

Походное Мультимедийное Повествование «Крым-2004» (в дальнейшем — Повествование) является художественно-техническим произведением искусства и поставляется на условиях «как есть» и «как было на самом деле». Это значит, что создатели проекта не несут совершенно никакой ответственности за какие-либо прямые и косвенные убытки, телесные повреждения или блуждания в горах и лесах, возникшие в результате применения на практике описаний, изложенных в Повествовании, и снимают с себя ответственность за пользу или вред, полученные от прочтения этого творения. Авторы Повествования не гарантируют безошибочность информации и полное соответствие упоминаемых географических названий и туристических стоянок, точность координат, высоты над уровнем моря, расстояния и времени, потраченного на его преодоление. При планировании и прохождении собственных маршрутов рекомендуется пользоваться компасом, картой издания 2004-го или более позднего года, перечнем стоянок, разрешенных для остановки туристов в горно-лесной зоне Крыма, который размещен на сайте Контрольно-спасательной службы Крыма http://www.kss.crimea.ua/info/st_2001.htm, а также советами и рекомендациями местных жителей (аборигенов).

Создатели проекта разрешают свободно распространять и использовать Повествование без каких-либо ограничений и оплаты при условии, что оно не подвергнется изменениям, а также при условии, что за это не будет взиматься плата кроме как в виде компенсации стоимости носителя. При цитировании информации из Повествования ссылка на него обязательна.

Авторские права на Повествование принадлежат авторам, указанным ниже. Авторские права на картографические материалы принадлежат Генеральному штабу Вооруженных сил СССР. Авторские права на космические снимки принадлежат Американскому космическому агентству NASA <https://zulu.ssc.nasa.gov/mrsid/mrsid.pl>.

Дальнейшее чтение Повествования означает Ваше полное согласие с данным Пользовательским соглашением, независимо от того, ознакомились Вы с ним или нет.

© 2004. Все права защищены, засолены и сохранены.

© **Андрей Погребной**. Технический отчет. Фото.

© **Виталий Фастов**. Художественный отчет походной части. Фото.

© **Марина Бельдид**. Просто поток сознания. Бюджет. Аптечка.

© **Димон Коваленко**. Художественный отчет двенадцатого (экскурсионного) дня. Фото. Продукты. Меню.

© **Инна Погребная**. Эпилог.

© **Виктор Погребной**. Идея проекта. Концепция. Дизайн. Верстка. Фото. Картография. 3D-моделирование местности по космическим снимкам NASA. Пользовательское соглашение.

При реализации проекта использовано нелегальное программное обеспечение: Adobe Photoshop CS, Adobe Acrobat Distiller 5.0, QuarkXPress 5.0, OziExplorer 3.95, OziExplorer3D 1.08, Microsoft Word 2000, Microsoft Excel 2000. Выражаем искреннюю благодарность всем создателям этих замечательных программ.

Отпечатано с готового оригинал-макета на принтере HP Color LaserJet 1500. Тираж разглашению не подлежит. Одобрено и рекомендовано к прочтению Министерством по туризму и экскурсиям.

Пролог

Пролог

Марина:

Знакомство с моими нынешними попутчиками состоялось абсолютно в духе времени — по Интернету. Сама того не знаю, где взяла я смелость... В первую же встречу с идейным вдохновителем Витей мы молниеносно побежали покупать железнодорожные билеты. К моему ужасу мы их таки без проблем купили. Всё! Пути назад нет! И все же оставляю себе шанс передумать и отказываюсь быть завхозом. Потом я еще виделась с Витей, Андрюхой и Димонем, с Виталиком общалась по Аське, а про Олю знала только по рассказам Виталика. Упущу подробности тщательной подготовки, погрузки в поезд, долгой дороги и долгого ожидания на вокзале. Начну отчитываться с момента старта. Кроме того, я уверена, что Андрюха замечательно справился с обязанностями летописца, и я постараюсь не акцентировать внимание на том, куда мы шли, за сколько дошли, в общем, будет просто поток сознания!

Виталик:

29.08.2004. Обычное воскресное утро. Как это нередко бывает, когда дел полно, завтрак переносится на неопределенное время. Две минуты на путь от дома до места службы. Но сегодня он был проделан не для того, чтобы на день прилипнуть к экрану монитора и углубиться в работу, а для совершенно банальной цели — узнать прогноз погоды для Симферополя и Феодосии на ближайшие 2 недели. Почему эти 2 города? Все просто — я собрался на 12 дней в поход по горам Крыма, а на www.gismeteo.ru самыми ближайшими к маршруту похода городами являются Симферополь и Феодосия.

... А все началось еще задолго до 29 августа. У меня давно было желание отправиться в подобный поход, но осуществлению сего препятствовали различные объективные и субъективные обстоятельства: учеба, учеба+работа, работа, материальная часть, отсутствие подходящей компании...

Интернет — не только своеобразный наркотик, а еще и вселенский разум, и вселенский коммуникатор. Минут 15 поиска в Google потребовались для того, чтобы найти объявление о намечающемся походе по Крыму. Для обратной связи был указан адрес электронной почты alkonost@ukr.net. До ужаса интересно было узнать значение этого — «алконост». Тот же всемирный разум поведал, что это такая мифическая птица с человеческой головой. Уже это было интересно. Затем следовала переписка с Виктором — организатором похода. В итоге это привело к тому, что в поход взяли не только меня, а еще мою младшую сестру Олю. Ну, вот и вся предыстория...

Утро 29 августа прошло под знаком окончательного определения состава рюкзаков и их укладки. Для родителей их дети всегда остаются детьми, и наша мама — не исключение. Она постоянно подгоняла меня со сборами, объясняя это тем, что я постоянно везде опаздываю или являюсь буквально секунда-в-секунду. Мне подобные проявления опеки начинают в итоге действовать на нервы. Поезд из Киева в Симферополь отправляется в 16:48. Дорога из Чернигова в Киев на маршрутке занимает порядка двух часов и зависит от множества факторов, начиная с марки автомобиля и заканчивая срабатыванием светофоров в пути. Еще требовалось порядка 45 минут, чтобы добраться от ст.м. «Лесная» до «Вокзальной». Итого первоначально было решено выезжать из Чернигова в 13:00. Из-за того, что я решил поупираться-

Андрей:

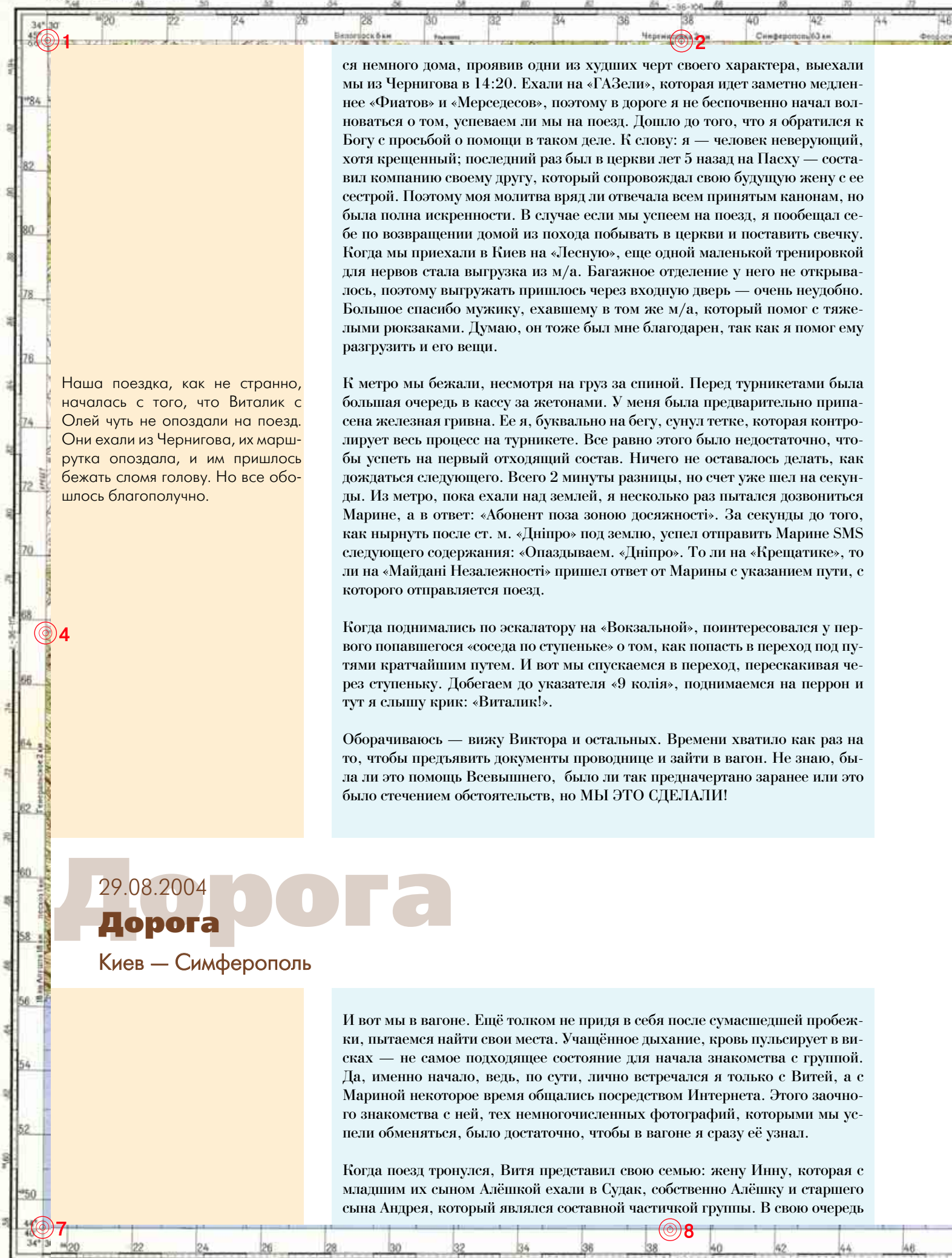
В этом году поход наш начался необычно. Обычно поход собирает Ярослав Григорьевич Шило (он же им и руководит), но этим летом идти в поход у него не получилось, и поэтому мой папа принял «сколачивать» коллектив сам. Все наши знакомые, которые ходят в походы, по разным причинам с нами не пошли. Так что пришлось искать людей весьма нетрадиционно: дать объявление в Интернете.

Через некоторое время на объявление откликнулось два человека. Первой была Марина из Киева, уже неоднократно ходившая по Крыму и Карпатам, но весьма боявшаяся незнакомой компании. Вторым оказался Виталик из Чернигова со своей сестрой Олей. Они еще ни разу не принимали участия в более-менее серьезных походах.

После двухнедельной переписки по электронной почте и неоднократных встреч все решились ехать.

Одним-единственным представителем прошлогоднего похода (кроме меня и папы) стал Димон Коваленко.

Ну, с представлением участников вроде все, теперь перейдем к делу.



Наша поездка, как не странно, началась с того, что Виталик с Олей чуть не опоздали на поезд. Они ехали из Чернигова, их маршрутка опоздала, и им пришлось бежать сломя голову. Но все обошлось благополучно.

сы немного дома, проявив одни из худших черт своего характера, выехали мы из Чернигова в 14:20. Ехали на «ГАЗели», которая идет заметно медленнее «Фиатов» и «Мерседесов», поэтому в дороге я не беспочвенно начал волноваться о том, успеваем ли мы на поезд. Дошло до того, что я обратился к Богу с просьбой о помощи в таком деле. К слову: я — человек неверующий, хотя крещенный; последний раз был в церкви лет 5 назад на Пасху — составил компанию своему другу, который сопровождал свою будущую жену с ее сестрой. Поэтому моя молитва вряд ли отвечала всем принятым канонам, но была полна искренности. В случае если мы успеем на поезд, я пообещал себе по возвращении домой из похода побывать в церкви и поставить свечку. Когда мы приехали в Киев на «Лесную», еще одной маленькой тренировкой для нервов стала выгрузка из м/а. Багажное отделение у него не открывалось, поэтому выгружать пришлось через входную дверь — очень неудобно. Большое спасибо мужику, ехавшему в том же м/а, который помог с тяжелыми рюкзаками. Думаю, он тоже был мне благодарен, так как я помог ему разгрузить и его вещи.

К метро мы бежали, несмотря на груз за спиной. Перед турникетами была большая очередь в кассу за жетонами. У меня была предварительно припасена железная гривна. Ее я, буквально на бегу, сунул тетке, которая контролирует весь процесс на турникете. Все равно этого было недостаточно, чтобы успеть на первый отходящий состав. Ничего не оставалось делать, как дожидаться следующего. Всего 2 минуты разницы, но счет уже шел на секунды. Из метро, пока ехали над землей, я несколько раз пытался дозвониться Марине, а в ответ: «Абонент поза зоною досяжності». За секунды до того, как нырнуть после ст. м. «Дніпро» под землю, успел отправить Марине SMS следующего содержания: «Опаздываем. «Дніпро». То ли на «Крещатике», то ли на «Майдані Незалежності» пришел ответ от Марины с указанием пути, с которого отправляется поезд.

Когда поднимались по эскалатору на «Вокзальной», поинтересовался у первого попавшегося «соседа по ступеньке» о том, как попасть в переход под путями кратчайшим путем. И вот мы спускаемся в переход, перескакивая через ступеньку. Добегаем до указателя «9 колія», поднимаемся на перрон и тут я слышу крик: «Виталик!».

Оборачиваюсь — вижу Виктора и остальных. Времени хватило как раз на то, чтобы предъявить документы проводнице и зайти в вагон. Не знаю, была ли это помощь Всевышнего, было ли так предначертано заранее или это было стечением обстоятельств, но МЫ ЭТО СДЕЛАЛИ!

29.08.2004

Дорога

Киев — Симферополь

И вот мы в вагоне. Ещё толком не придя в себя после сумасшедшей пробежки, пытаемся найти свои места. Учащённое дыхание, кровь пульсирует в висках — не самое подходящее состояние для начала знакомства с группой. Да, именно начало, ведь, по сути, лично встречался я только с Витей, а с Мариной некоторое время общались посредством Интернета. Этого заочного знакомства с ней, тех немногочисленных фотографий, которыми мы успели обменяться, было достаточно, чтобы в вагоне я сразу её узнал.

Когда поезд тронулся, Витя представил свою семью: жену Инну, которая с младшим их сыном Алёшкой ехали в Судак, собственно Алёшку и старшего сына Андрея, который являлся составной частью группы. В свою очередь

я представил свою сестру Олю. Дима — ещё один обязательный участник похода — должен был присоединиться к нам позже. После недолгого первоначального знакомства было решено разобраться с местами и затем продолжить знакомство за обеденным столом в купе, где ехали Витя с семьёй и Марина.

Сказано — сделано. И вот мы уже накрываем стол. К этому времени уже никто не был прочь перекусить. С нескрываемым любопытством слушается предыстория нашего похода. Оказывается, не я один, нашедшийся через Интернет: Марина тоже подтвердила свою принадлежность к современному технократическому обществу. Мне было очень интересно узнать о тех походах, в которых побывали Витя и Марина.

Спустя некоторое время, к нам присоединился Дима. Его появление добавило энергии в наше и без того живое общение. Вечером, когда уже за окном было темно, была станция Шевченко, где мы с Мариной на несколько минут покидали вагон в поисках пива. Ходить пришлось недалеко, т.к. предприимчивые местные жители доставляют пиво к самому поезду, естественно, не бесплатно. После недолгого частного общения на перроне мы вернулись ко всем, и вечер продолжился...

Открытие за открытием! Даже не верилось, что Марина, очаровательная изящная девушка, имеет такой богатый опыт походной жизни. А Дима, оказывается, далеко не первый день знаком с Витей, и их знакомство касается также и туризма. Факт того, что в группе я буду едва не самым начинающим (самым, безусловно, была Оля), не смущал меня, но вызывал некоторое волнение. «Ничего, прорвёмся!..»

Вечером состоялся большой «передел имущества». Распределение продуктов и снаряжения происходило согласно ранее произведённым расчётам, которыми занимался наш завхоз Дима. Для меня, ни разу не участвовавшего в подобных походах, были необычны все эти перевешивания круп и других продуктов с точностью, настолько высокой, насколько позволяют бытовые весы. Смысл стал понятен уже после того, как я взвесил свой рюкзак со всем снаряжением и продуктами. «Не кисло...»

Ночь. Самая обычная ночь в поезде. Необычной для меня она была только тем, что я впервые спал в поезде в спальном мешке...

Через 2 часа в Мироновке к нам присоединился Димон и мы продолжили свой путь.

30.08.2004

День первый

Ангарский перевал — Поляна МАН (4,5 км)

Понедельник 30 августа начался для меня необычно рано, несмотря на то, что ночью заснул я довольно-таки поздно. Наверное, сказывалось волнение. Проснувшись в шестом часу утра, уже не хотелось спать, поэтому пришлось устаться в окно вагона и лежать так до тех пор, пока вокруг не стал просыпаться народ. Когда мимо прошуршал заспанный Димон, это послужило сигналом к тому, что можно потихоньку вставать.

Перед окончательной укладкой рюкзаков — плотный завтрак, в ходе которого были уничтожены последние представители семейства блинчиковых. Кстати, мама очень обрадовалась, что её блинчики пошли на «Ура!». Несколько интересовал вопрос формы одежды. Дело в том, что на земле виднелись следы недавно прошедших дождей, но на небе ничто не предвещало скорых осадков. Глядя на окружающих, я понял, что шорты — то, что надо, дёшево и сердито.

ревал будет самым сложным этапом, т.к. он первый, и рюкзаки максимально загружены. Из-за недавних дождей влажность земли под ногами не была идеальна для продвижения по ней в гору, но в то же время это была не грязь и не сухая пыль. Тогда я понял, почему Витя предупреждал о том, что обувь надо брать с рельефной подошвой. Кроссовки «Adidas», которые были на мне, весьма отдалённо отвечали этому условию, но надо отдать должное производителю — даже в таких условиях, к которым эта обувь не приспособлена, мне в них было «сухо и комфортно». А приобретение специализированной обуви для туризма я всё-таки взял себе на заметку.

Если я ничего не путаю, то до памятника строителям дороги, который находится в редкой для посещения глуши, дошагали весьма бодро. Но дальше был участок с достаточно крутым подъёмом. Оля, которой предстояло впервые хлебнуть не только прелести, но и тяготы походной жизни, еле-еле ползла в гору. Мне, как старшему брату, пришлось помогать, слегка приподнимая её рюкзак. Но когда мы дошли до первого привала на возникшей площадке, у меня самого язык был через плечо. Насколько же приятно было освободить плечи от рюкзака и снять мокрую футболку. Казалось, ещё немного — оторвёшься от земли и полетишь. Минут пятнадцать отдыха — и снова в путь...

Вышли из зарослей и идём по открытому участку. Подъём уже гораздо более пологий. Мне так не терпится увидеть нашу первую туристическую стоянку «Поляна МАН», что я выбрался ближе к направляющему. Замечаю вдалеке у нас на пути небольшое стадо пасущихся животных. Первой мыслью было, что это овцы. На коз они никак не походили. Приближаемся. Одна из «овец» пристально смотрит на нас, наострив ушки. «Ну, — думаю, — наверное, собака охраняет стадо. Всё, как положено». Через мгновение начинаю понимать, что собаки с такими круглыми туловищами и короткими ножками не бывают, а кто-то, кажется, Витя, опережает мою мысль: «Смотрите, кабань!» То ли услышав его голос, то ли осознав приближение человека, стадо этих диких свиней исчезает в ближайших зарослях. Впервые видел кабанов в природе, да ещё так близко...

Когда мы подошли к Поляне МАН, на землю опускались сумерки. Первым, что мы сделали, сняв с себя рюкзаки, — поспешили вслед за Мариной к источнику, который находился несколькими десятками метров по склону. Там было очень влажно и угрюмо, но вкус холодной водички, сочившейся из-под земли, удивительным образом смыл без следа эти унылые мысли. Едва мы успели вернуться к нашим рюкзакам, как начал накрапывать дождь. Постепенно он перешёл в настоящий ливень. Мы стояли под соснами, укутавшись сами и укутав наши рюкзаки, и пережидали дождь. Несколько озадачивало то, что темнело всё быстрее, а разворачивать лагерь в таких условиях было не совсем удобно. В итоге ставили палатку под дождём. Очень забавно это выглядело. Кто-то растягивает внешний тент палатки,

сообщить о начале маршрута.

Потом за белым туалетом повернули направо и пошли вверх по меченой синим маркером тропе. Шли мы полчаса и возле поворота вправо стали на первый привал. Дальше шли по той же тропе лесом.

Встретился нам участок с наваленными камнями, который с нашими рюкзаками не так-то легко было преодолеть. Проходили мимо двух полянок, с которых открывается живописный вид на Южную Димерджи и Алушту. Дальше шли по той же «синей» тропе.

Когда почти поравнялись с горой Пахкал-Кая, то прямо на тропе увидели 5 или 6 диких ... кабанов! Заметив нас, они захрюкали и убежали в лес.

Где-то в метрах 500 от Пахкал-Кая мы дошли-таки до стоянки Поляна МАН (Малой, а может быть Московской Академии Наук).

Когда пришли, то Марина показала нам родник в лесу недалеко от стоянки. Все пошли попить холодной водички, а пока пили, то небо быстро затянули тучи, и начался дождь.

чтобы остальные могли ставить палатку, укрывшись под его защитой. Веселья добавляет ещё тот факт, что хозяин палатки — Юра — находится за сотни километров от нас, в Киеве, а никто из нас толком не знает, как её правильно ставить...

В итоге палатка была успешно поставлена незадолго до того, как прекратился дождь. Наша деятельность от этого только активизировалась, ведь нам

Попытка наспех поставить палатку обратилась полным её намоканием.



31.08.2004

День II

Поляна МАН — Южная Димерджи — Нижняя Джурла — Джур-Джур (13,08 км)

И он тоже стал медленно спускаться с горы, чтобы тоже попасть в туман и посмотреть, как оно там внутри. «Вот, — сказал Ежик. — Ничего не видно. И даже лапы не видно...»

В связи с глобальной просушкой всего намочшего вчера выходим поздно. Зато успели насладиться утренним многообещающим солнышком. На развилке возле мемориальной таблички останавливаемся, дабы принять путевое решение. Я, однозначно, за Димерджи! Идем и медленно попадаем в туман. Эх! Как я люблю обеды в походе, они всегда необыкновенно вкусные! Еще б горчички! Наведались на самую вершину. Жаль, что с каждым годом она становится все более попсовой, уже и ленточек на триангулятор навешали, и надписей всяких полно, и даже записки в бутылках, совсем уже! Пока мы с Димомом бежали по вершине, остальные заканчивают обед. Вернувшись, я обнаружила на своем рюкзаке букет ромашек.... Без комментариев. Здорово, все-таки! На Джурле парнями было устроено купание, а я, предвкушая Джур-Джур, решила повременить. Хотя сомневаюсь, что мы сегодня дойдем до него. Так и вышло. К ужину, к кашке и компоту полагается «сюрприз»! Кстати, идея с «сюрпризами» нашла поддержку и обрела развитие. Мы решили еще и угадывать их по дороге. Этим вечером мы скушали «сюрприз» Димона, как самый скоропортящийся и быстро теряющий форму. Это были сладкие трубочки и вафли. А вот поедание шоколада перенесли на утро. Я его носила, и моей почетной обязанностью стало его деление (там 18 кусочков, на шестерых идеально делится).

Когда я проснулся, Оля и Марина ещё спали. Вечером было совсем не жарко — такая же свежесть сохранялась и утром. По мирному сопению, доносившемуся до моего слуха, я заключил, что такой ранний я один. Недолго думая, я аккуратно выбрался наружу в надежде прогуляться и окончательно развеять остатки сна. Солнце ещё не вышло из-за гор, но уже было светло, как днём. Воздух был напоен сладким ароматом горных трав и сосновой хвои. Жизненной энергии было не меньше, чем новых впечатлений, поэтому желание взобраться на вершину близлежащей горы было самым нормальным в такой ситуации. Не знаю, имеет ли эта гора название или это, вообще, не гора, а холм, но на её вершине я увидел два креста: один — сбитый из двух брёвнышек, второй — из обработанных деревянных брусьев. Скучная растительность вершины не препятствовала великолепному обзору на все 360 градусов. Здорово было лежать на краю утёса и смотреть вниз. В голову почему-то лезли всякие дурные мысли. Например, я подумал, что если я сейчас нечаянно сорвусь вниз, то никто из наших не будет знать, где меня искать, так как вряд ли кто-то видел, в какую сторону меня понесло. Такие мысли проходят так же быстро, как и появляются. В лагерь я вернулся нормально, причём мой приход не был незамеченным...

Утром дежурными были Витя с Андреем. Если розжиг костра и приготовление еды целиком и полностью возлагалось на дежурных, то поиск дров — общее дело. Вечером, в условиях ограниченной видимости и полном отсутствии сухих дров, очень хорошо пошли остатки какого-то высохшего травянистого растения, которые разведаль Андрей. Утром всё выглядело заметно лучше. Сначала я нашёл несколько сухих веток под соснами, растущими на склонах. Однако большая часть подобных находок оказывалась сырая. Нечаянно заметив низкую сухую ветку, я обнаружил неисчерпаемый (для наших appetitov) запас отменных дров. Нижние вет-

07:30 Проснулись мы сухие, да и день обещает быть сухим и теплым.



1:100 000

а 1 сантиметр 1 километр

0 1 2 3 4 5 км

При высоте склона 20 м

При высоте склона 100 м

Составлено по материалам съёмки 1955,57 г.

Обновлено в 1974 г.

Проектировщик-настаиватель В.М.Носов

1

Вышли мы из лагеря в 11:25 и потом около 100 метров шли на восток по дороге, после чего свернули вправо вверх на тропу, помеченную красным маркером. Через 20 мин. вышли на дорогу и повернули вправо, еще минут через 5 дошли до поляны с очень хорошим видом на Аю-Даг, Южную Димерджи и Алушту. Дальше идем на восток по дороге вверх, а через 5 мин. свернули вправо на «красную» тропу.

12:20 — 15 мин. шли по тропе и стали на привал чуть выше пересыхающего родника (мы слышали его журчание).

13:10 Шли по «красной» тропе вдоль западного склона, а потом скатились круто вниз и через 20 мин. тропа вывела на дорогу. По ней вышли на Димерджинское седло до перекрестка дорог — одна дорога идет вниз на с. Лучистое, вторая — круто вверх на Южную Димерджи, третья — на стоянку и водопад Джурла. Тут есть памятник из камней Кончинскому Олегу Романовичу и куст, полностью обвешанный всякими тряпочками и кулечками. Решили идти вверх на Димерджи, а дальше — решим в зависимости от времени. Пока поднялись вверх, все затянуло туманом и видимость была не более 50-70 метров, так что поиски вершины затянулись почти на час, хотя в ясную погоду Димерджи видно практически отовсюду. Но туман так и не смог помешать нам дойти до цели. В 14:00 почти возле тригопункта мы начали обедать. После сытного обеда все сбегали на самую вершину Димерджи, посидели, «повтыкали» немножко и двинулись дальше.

Путь наш лежал на водопад Джурла, но чтобы не возвращаться той же дорогой, мы взяли немного восточней и с дороги свернули на тропу, идущую вдоль склона, постоянно ориентируясь на Юркины Скалы. По этой тропе (она не маркирована и не обозначена на карте) через час мы вышли на водопад. Особи мужского пола изъявили желание покупаться в ледяной воде, и после купания мы двинулись на восток уже по меченной



2

ви многих сосен были мёртвыми, а так как они не лежали на земле, то даже вчерашний дождь не значительно испортил их кондицию. Так что лазанье по деревьям не только вредно, но и полезно...

После ночного отдыха и вкусенького завтрака шагало весьма бодро, несмотря на тяжёлые рюкзаки. «У меня есть мысль, и я её думаю...» Под таким лозунгом проходит девяносто девять и девять в периоде процентов времени, которое я провожу в пути. Очень часто эти мысли совершенно глупые. Когда мы шли по траверсу какой-то безымянной горы в направлении Димерджи, я размышлял о том, с какой стороны рюкзака выгоднее привязывать коврик. Дело в том, что прошлый день показал, насколько полипропиленовый коврик не любит колючие кусты. Возможно, это неправда, что в зависимости от того, с какой стороны обходишь гору, кусты по ту или иную сторону от тропы встречаются с разной частотой. Зато этой никому не нужной теме мне хватило для того, чтобы не смотреть на тропинку, и моя правая нога оступилась мимо. Не знаю, отделался бы я всего лёгким испугом, если бы Витя, шедший позади меня, не поймал меня вовремя за рюкзак. Зато этого урока мне было достаточно, чтобы впредь не отвлекаться...

Когда подошли к Южной Димерджи, мы, видимо, немного отставали от графика, поэтому поговаривали о том, чтобы сразу повернуть на Джурлу. После обсуждения планов на привале, было решено всё же не отказываться от наших планов. Поднимаясь по дороге, наблюдаем, как из долины поднимаются облака. «Наверняка не жарко на вершине...» Чувствовать себя ёжиком в тумане очень даже интересно, но в шортах и мастерке поверх футболки прохладно. Хорошо, что рюкзак спину греет. Долину Привидений я, увы, так и не увидел. Всё внизу было затянуто густым туманом. Да и к самой вершине Димерджи мы некоторое время не могли определить правильного направления, всё из-за того же тумана. Короче, поблудили в трёх соснах...

Далее была Джурла. Подойдя к ней, Марина не могла скрыть своего удивления — настолько сейчас она была полноводной. Недолго думая, вся мужская половина нашей группы по очереди оценила живительное действие холодной воды, окунувшись в ванне под водопадом. Сложно назвать точно температуру воды — наверное, не больше 10 градусов — но сидеть в воде и улыбаться для фотокамеры долго невозможно...

До следующей стоянки (намечалась она на Джур-Джуре) расстояние было ещё немалое, а время немалым приближало нас к вечеру, поэтому идти старались настолько быстро, насколько позволяли силы. Один из привалов у нас был на небольшой площадке, с которой открывался живописный вид. Я сильно выдохся, поэтому решил, сняв рюкзак, полежать немного на земле. Ощувив спиной через несколько минут неприятный холод, переместился на сидущку...

7

8

До Джур-Джура мы не дошли, устроив ночлег на попавшейся по дороге стоянке. Место было не самое худшее: кострище, родник, наличие дров. Неприятными были высокая влажность и отсутствие плоской поверхности, что не лучшим образом сказывалось на комфорте спального места. Но всё это — пустыки. Больше всего эта стоянка мне запомнилась резким ухудшением моего самочувствия. Уверен, что причиной этому были несколько минут, проведённых во время привала на земле. Меня и плющило, и колбасило... Разве что не пёрло. Возможно, подскочила температура — именно таким образом мой организм реагирует на её повышение. «Ну, — думаю, — если до завтра не попустит, то будет, мягко говоря, неприятно...» Попил горячего чая, натёр поясницу согревающим гелем и забрался в тёпленький спальник в надежде, что тепло и организм сделают своё дело...

Маршрут второго дня



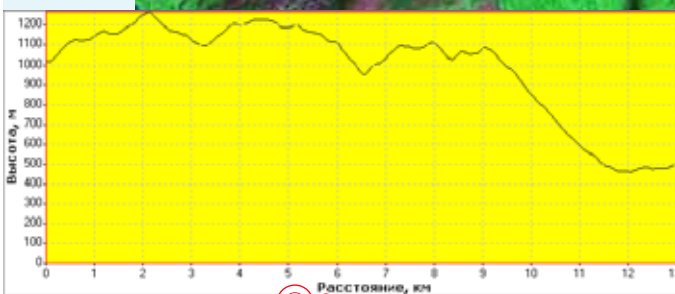
красным маркером тропе (по плану мы должны были дойти до самого Джур-Джура, но уже 17:00 и добраться туда до темноты малореально).

От Джурлы по тропе шли на восток минут 50 и стали на привал в лесу. Дальше двигались еще 45 мин. по той же тропе. На протяжении этого пути через тропу перетекло 2 ручья, одним из них, вероятно, был родник Ай-Лия, а вторым — Ай-Андреас.

На привал стали на большой поляне с видом на село Генеральское и какое-то безымянное водохранилище.

Дальше двинулись по дороге, которая скатывается вниз, а потом свернули вправо на тропу, прошли метров 30 и, спустившись вниз, нашли родник со стоянкой, где и решили переночевать.

Кстати, перед спуском к стоянке на дереве мы обнаружили бумажку, примотанную скотчем к дереву с надписью «Джур-Джур». Туда мы и пойдём, но завтра.



1:100 000

1 см соответствует 1 километру

0 1 2 3 4 5 км

При высоте снимка 20 м
При высоте снимка 100 м

Составлено по материалам съёмки 1955,57 г.
Обновлено в 1974 г.

Проектировщик-настаиватель В.М. Носов

1

2

01.09.2004

День третий

Джур-Джур — Ай-Алексий (5,07 км)

... и полил дождь. Лес вымок до последней осинки. Лиса — до самого кончика хвоста, а старый Филин три ночи никуда не летал, сидел в своем дупле и огорчился. «Ух!» — вздыхал он. И по всему лесу разносилось: «Ух-х-х!..»

Джур-Джур удивил своей полноводностью! Купание просто не могло не состояться.

По дороге на Ай-Алексий попадаются первые ягодки большой, сладкой, черной-черной ежевики, я такой никогда раньше не ела даже.

Начинает дождить... И это только начало. Эх! Как же мы могли так промахнуться, до домика лесника дошли, дальше рукой подать, но не дошли 100 метров... Зачем-то вернулись и поперли вверх. Мы уже успели порядочно подняться, когда нас накрыл дождь. Даже не дождь, а просто-таки тропический ливень. Я поленилась достать дождевик, только рюкзак завернула, так что в итоге вымокла совершенно. Сидели мы там под рядом скупых сосенок и молча смотрели в грозное небо, слушали раскаты грома и думали каждый о своем, о неизбежности. Как только дождь прекратился, возвращаемся к домику. Вариант ночевки в домике я отрицаю напрочь. Идем искать и таки выходим к заветной цели. Вот он — Святой Алексей! Выбрали одну из десятка чудесных полянок. Грибов (белых!) полно! Вместо того, чтоб дрова собирать, грибы собираем, но так и не съели, мало ли чего. Я, как медицинская сестра, была не очень «за», а вот Димон, как завхоз, категорически против. А две огромные поганки прямо на дереве выросли.

Я повесила на кустику все свое одеяние от носков до банданы — не уверена, что высохнет, но пусть хоть повесит. Очередной «сюрприз», мои ананасы, вызвал удивление публики. Вот и закончился день Большой воды.



Несмотря на то, что с утра дежурными были Марина с Димоном, встал я, как обычно, рано. Уже давно отметил факт, что «досыпания» крайне редко положительно сказываются на общем самочувствии. Обычно в таком случае ходишь весь день, как варёный. Ни о какой энергии, бьющей фонтаном, как утром предыдущего дня, речь не шла. Стало немного легче, по сравнению с вечером, но всё же продолжало плющить. Влажность воздуха была очень высокая, поэтому вещи, которые вечером были развешены для просушки, остались такими же влажными. Т.о. утреннее развешивание спальника было скорее проявлением привычки, нежели рациональным действием.

Позавтракав и собрав лагерь, мы продолжили наш путь по направлению к Джур-Джур. Ещё накануне Марина говорила, что перед самым водопадом будет затяжной спуск. Т.к. никаких ориентиров, кроме самого водопада, она не назвала, я всё ожидал начала этого спуска, чтобы скорее добраться до Джур-Джура и отдохнуть. Нельзя сказать, чтобы меня шатало, но общее недомогание сохранялось. Когда же мы подошли к самому входу в Хапхальский заповедник, и речь зашла о том, как будем договариваться с егерями, только тогда я понял, что обещанный затяжной спуск уже позади :). Ничего тяжёлого в нём не было. Спуск, как спуск. Местами, на крутых участках с влажным грунтом, приходилось двигаться короткими перебежками от дерева к дереву и следить, чтобы не шлёпнуться на задницу.

С егерями договорились быстро. Витя им сказал, что мы из чернобыльской зоны (или что-то подобное), чем добился некоторой финансовой скидки :). Тут же у нас была первая общая фотография.

7

8

Я никогда не видел такой большой водопад так близко. Джур-Джур предстал перед нами во всей красе. Могучий, полноводный, он издавал грохот, который был слышен ещё издали. Марина сказала, что весной, когда она была здесь последний раз, Джур-Джур был заметно более скромным. Если весной он раздваивался на скальном выступе, то сейчас поток воды был такой, что этот выступ был лишь одной из каменных ступеней, которые скрылись за облаком брызг воды, которые подсвечивались радугой.

На тропе к водопаду и у самого Джур-Джура мы встретили нескольких туристов-«матрасников». Когда мы переправлялись через ручей, видимо, пошла очередная экскурсия — число зрителей с фото- и видеокамерами заметно увеличилось. Поток воды был слишком мощным для того, чтобы пытаться перейти его вброд, поэтому переправились по брёвнам, переброшенным через ручей. Обувь переправлялась отдельно от её владельцев: я её перебрасывал на противоположный берег, а Андрей ловил :).

Несмотря на большое число зрителей, на Джур-Джуре у нас произошло купание с переодеванием — всё, как положено :). О температуре воды можно судить по следующему факту. Когда я вошёл в воду, чувствовал острые камни. Буквально через пару десятков секунд никаких болезненных ощущений — действие холодной воды :). Лечь в этот холодный бурлящий поток я не отважился, в отличие от Вити. Мне вполне хватало того, что ноги немеют. Забраться в самый центр водопада не рискнул никто из нас. Достаточно было сунуть руку под падающую воду, чтобы инстинкт самосохранения не позволил туда шагнуть. Синяков на руке не осталось, но удары воды были очень чувствительными. Зато под водопад забирались все. Непередаваемое впечатление! Гул стоит оглушающий, на мир смотришь через поток воды, а над головой висит глыба, с которой этот поток устремляется вниз.

После бодрящей прохлады водопада мы зашагали быстрее, а моё неудовлетворительное самочувствие будто утекло с быстрыми водами Джур-Джура. Теперь нашей целью был родник Ай-Алексий. Некоторое время мы шли по грунтовой дороге, лишь изредка сверяясь с картой. Однако в один прекрасный момент мы подошли к развилке, и, дабы подстраховать свой выбор, мы воспользовались «звонком другу» — Марина позвонила своему знакомому проконсультироваться, как нам правильно дальше идти. Она сказала, что когда-то они здесь свернули не в нужном направлении, из-за чего пришлось возвращаться. После этой подсказки мы зашагали дальше.

Когда мы подошли к домику лесника — единственному изображённому на карте строению в этом месте, снова стал вопрос о выборе направления. Решено было продолжить путь по дороге, которую пересекал небольшой ручей. Вообще, «домик лесника» — это чисто условное название этого жилища, т.к. никакой таблички типа «Здесь живёт лесник», на нём не было. Пройдя мет-

09:30 Позавтракав, вышли от стоянки на вчерашнюю дорогу, а потом повернули налево и через 10 мин. дорога ушла вправо, а мы свернули влево вниз на каменистую тропу. Через полчаса, спустившись вниз, мы вышли на хорошо обустроенную для «сшибания» денег с «матрасников» поляну. Двое мужчин в амуниции, посмотрев, что мы вовсе не «матрасники», взяли с нас 15 грн. с толпы за посещение Хапхальского заповедника и водопада Джур-Джур. Мы поднялись по лесенке вверх, и по хорошо натопанной тропе вышли прямо к Джур-Джур.



ров 500-700 по выбранной дороге, возникло сомнение в правильности нашего выбора. Карта говорила о том, что Ай-Алексий должен быть совсем рядом, но мы его не видели. Вернувшись к домику лесника, после небольшой разведки мы выбрали тропу, которая проходила через приусадебный участок. Очень скоро мы поняли, что эта тропка не годится — она просто исчезла.

Мы снова вернулись и теперь выбрали тропу, уходящую вправо, почти перпендикулярно дороге. Прошли мы около километра. Тропа сначала вышла

В этом году он, как никогда, полноводный. Вода льется огромным потоком с 17-метровой высоты и разбивается о камни, создавая громкий гул.

После купаний (мы все были в числе тех немногих, кто не побоялся

1

пополоскаться ну очень холодной водой) наша команда перебралась на левый берег, поднялась вверх, и вышла на дорогу. Мы свернули вправо и пошли вдоль металлической трубы. По дороге нам встретился родник Второй Фонтан (почему-то пересохший), а через 40 мин. дорога вывела нас на поляну к развилке (одна дорога уходила направо вниз, а другая влево вверх). Марина воспользовалась возможностью и сделала «звонок другу», который посоветовал идти дорогой вверх. Через минут 10 дождь заставил нас надеть накидки и сделать привал. Но, решив, что ожидание нас только задерживает, мы двинулись в путь. Не прошло и получаса, как дорога возле указателя Алуштинского лесничества растроялась. После недолгих «втыканий» в карту было принято решение идти по той дороге, что посредине (она была самая наезженная).

Перейдя ручьи Орта-Узень и Ай-Алексий (по крайней мере, мы так предположили), в 13:40 мы остановились на обед.

Где-то в километре от места обеда мы вышли на поляну с домиком лесника. Через дорогу снова-таки перетекал Ай-Алексий (нам надо было дойти до его истока, чтобы потом попасть на урочище Чигинитра). Но, пройдя по дороге метров 600, мы развернулись и пошли обратно к домику лесника, решив, что делаем крюк.

От домика уходило две тропы, на которые была послана разведка. По сведениям разведчиков, одна тропа уходила на север, а другая скатывалась на дорогу. Было решено идти по первой. Но она через 5 минут уперлась в тупик. Пришлось снова возвращаться к домику.

Единственным выходом, как нам казалось, срезать злополучный крюк было идти по второй тропе на дорогу. Спустя 40 мин. решили, что мы снова на неверном пути, свернули влево на еле заметную

на грунтовую дорогу, после мы снова свернули с дороги на тропу, т.к. направление дороги нас, явно, не устраивало. Вскоре начался дождь. Он довольно-таки быстро набирал силу, поэтому пришлось воспользоваться накидками. Когда мы вышли на едва заметную тропу, идущую по траврезу горы, начался настоящий ливень. Мы забрались под сосенки, накрылись накидками и решили ждать, когда ливень утихнет.

Мы ждём. Время не стоит на месте, а ливень не утихает. И тут началось. Я



никогда раньше не видел грозы в горах. Зрелище неопишимо! Вспышки молнии на любой вкус: и мгновенные вспышки, и древовид-

ные разряды, и дуги через полнеба. Такого же разнообразия и гром, сопровождаемый раскатистым эхом. Я сидел под своей накидкой, стараясь весь скрыться под ней, и думал, как здорово было бы сделать сейчас несколько десятков кадров, а после выбрать самые интересные.

Ничто не постоянно в этом мире. Так и гроза через некоторое время начала утихать. Не дожидаясь полного её окончания, мы решили вернуться к домику лесника, т.к. было очевидно, что и это направление оказалось неправильным. Сейчас эти блуждания вызывают у меня лёгкую улыбку, а все отрицательные эмоции от них целиком и полностью перекрываются яркими впечатлениями от грозы. Тогда же я чувствовал заметную усталость. Причём, физическая усталость, усугублялась моральной. Казалось, этот задрипанный домик лесника, как эпицентр паранормальных явлений, корректировал наш путь ему одному угодным образом. Тем временем день неустанно приближался к вечеру, поэтому вопрос стоянки возникал всё острее. Возникший вариант ночёвки во дворе лесника после осмотра территории и, главное, общего нежелания, был отклонён. Однозначно решили идти далее по дороге — т.е. вернуться к первому варианту. Нас подгоняло само время, поэтому старались шагать быстро. Если мне не изменяет память, то Марина снова дозволилась своему знакомому, и он сказал, что мы идём правильно. Пройдя около полукилометра, мы встретили группу туристов на двух авто. Они подтвердили правильность выбранного нами пути.

Когда мы подошли к Ай-Алексию, уже смеркалось. Нам надо было в чрезвычайно быстром темпе разбивать лагерь. Предыдущие два вечера я принимал самое активное участие в установке палатки. Почему самое активное? Всё очень просто — личная заинтересованность, мне в ней спать :). В этот вечер я был освобождён от этой приятной обязанности, т.к. мы с Олей были дежурными. Не помню, как звали руководителя туристического кружка — человека с редким талантом настоящего преподавателя, но его уроки, видимо, не прошли даром, т.к. костёр из сырых мокрых дров с применением допинга в виде сухого горючего разгорелся довольно-таки быстро. В процессе собирания дров Витя нашёл несколько белых грибов и, даже я, никуда не годный грибник, нашёл один :). Грибы были большие, но не старые, что говорило о том, насколько здесь благоприятные условия для их роста. Кстати, от употребления грибов в пищу, мы отказались: во-первых, Дима с некоторой нелюбовью смотрит на блюда из грибов; во-вторых, решили перестраховаться.

После сытного ужина и разговоров у костра мы стали готовиться ко сну. Несмотря на лёгкий ветерок, небо было совершенно чистое. Дневной, полетнему обильный ливень, смыл с лица неба не только пыль, переносимую ветром, но также тучи и облака. Господа, ночующие за пределами палатки, в очередной раз гостеприимно приглашали любоваться «звездочками».

4

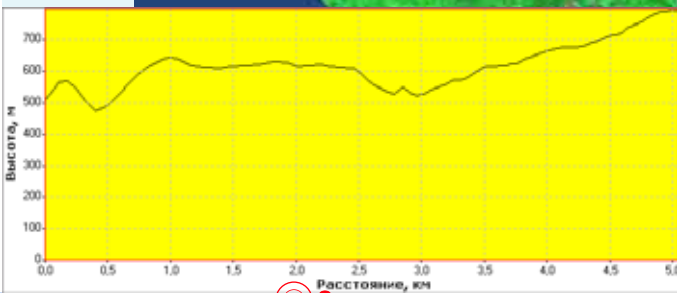
7

2

8

Ни Оля, ни Марина, ни я не поддались на такой соблазн. Я не могу со стопроцентной уверенностью знать об их логике отказа от ночёвки под открытым небом, но своими мыслями, конечно же, поделюсь :). С одной стороны, мне очень хотелось поспать под открытым небом, тем более что мой тёплый спальник был вполне комфортен для таких условий. С другой стороны, если бы ночью пошёл дождь, было бы как-то некрасиво спасаться бегством в палатку в то время, как другие оставались бы экстремальничать, а мочить спальник я совсем не хотел :(. Но всё это фигня. Ночёвка на Ай-Алексии была для меня знаменательна тем, что я здесь впервые по-настоящему выспался :).

Маршрут третьего дня



тропу, которая уходила вверх, предположительно — на вершину горы Ликон. Поднявшись метров 200 вверх, обнаружилось, что и тут тоже тупик.

Здесь-то нас и застала ужасная гроза, которая заставила ждать прояснения два с половиной часа!

Когда дождь закончился, пришлось снова вернуться к домику лесника и чапать по первой «неправильной» дороге, с которой мы уже возвращались.

И через ... 20 (!) минут мы пришли на стоянку Ай-Алексий. В итоге потеряв без малого 5 часов времени!

Поскольку было уже 19.00 часов вечера, пришлось тут и заночевать.

2 лались лёгким дождиком. Самым значимым событием стало купание в ручье. Андрей разведал большую ванночку, в которой вода успела прогреться. Мы втроём (Андрюха, Димон и я) набросали ещё камней, увеличив природную плотину, тем самым подняв уровень воды в ванночке. Я прихватил с собой фотоаппарат, поэтому запечатлел нас троих с радостными лицами. Кстати, последующее мытьё у нас производилось по высшему классу: сами мылись в одной ванночке, глубокой и прохладной; голову — в неглубокой и тёплой :).

А ещё был вечер с ароматным и вкусным компотом из кизила и Чёрным Альпинистом. (Кстати, днём мы видели вдалеке на тропе живого человека! Но он до нас не дошёл). Правда, Витя сказал, что обстановка не способствует страшным рассказам, поэтому историю о Чёрном Альпинисте я узнал лишь спустя некоторое время после нашего похода.

Вечер был тёплым и уютным. Он будто приглашал окунуться в глубину ночи. Наконец-то Марина поддалась соблазну ночевать под открытым небом, но ночью, когда поднялся ветер и упали первые капли дождя, она вернулась под крышу гостеприимной Юриковой палатки. Кстати, дождь тогда лишь поугал :).

3 вает налево на Караби, а нужная нам тропа уходит вправо). Через 10 мин. тропа вышла на маркированную дорогу и поднялась вверх.

11:00 Дорога вывела нас на поляну. Слева от нее видно вершину горы Тай-Коба. Пока что решено идти по дороге до развилки, а там решим — подниматься ли на Караби или идти до нашей вчерашней цели — Чигинитры.

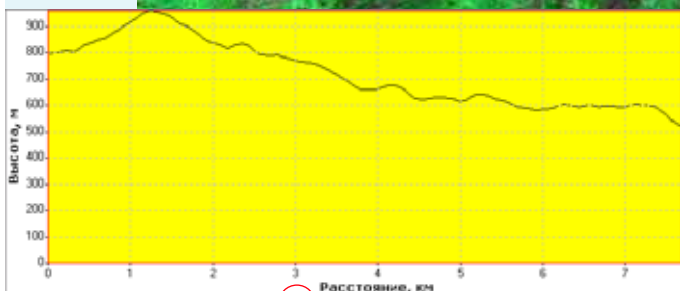
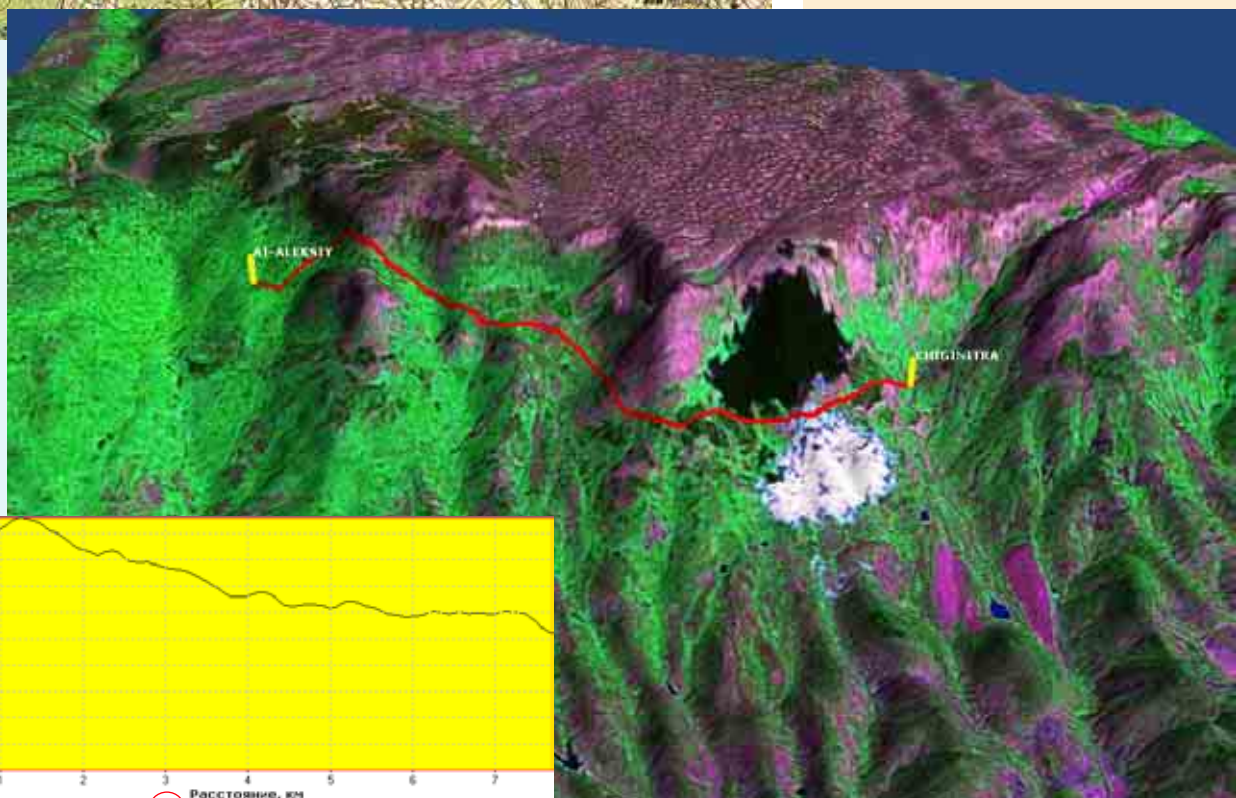
Через 40 мин., дойдя до развилки, мы свернули влево (на Караби не пошли). Минут через 10 — с дороги на меченую то синим, то красным маркером тропу.

13:10 По тропе добрались до поляны справа от нее. Видно было холмы с виноградниками и 2 каких-то озера внизу. Дальше идем на восток по дороге в сторону Чигинитры.

6 Прошли мы где-то километр по меченой тропе и в 14:30, перейдя ручей, дошли до нашей цели — стоянки Чигинитра. Тут у нас и намечалась полудневка.

Здесь всем очень понравилось, потому что были прекрасные ванночки с теплой и холодной водой, где можно купаться, да и пейзаж вокруг был отменный.

Маршрут четвертого дня



1:100 000

1 сантиметр = 1 километр

0 1000 500 0 1 2 3 4 5 6 км

При высоте склона 20 м
При высоте склона 100 м

Составлено по материалам съёмки 1955, 57 г.
Обновлено в 1974 г.

Проектировщик-наст. полковник В.М. Носов

природе большого вреда, сорвав его. Уж очень мне хотелось оказать скромный знак внимания Марине :).

Конечным пунктом путешествия в этот день стала стоянка у источника с тремя трубами. Лагерь мы развернули прямо на дороге. Хотя мы не явились пионерами в этом отношении, т.к. были хорошо заметны следы нескольких старых кострищ.

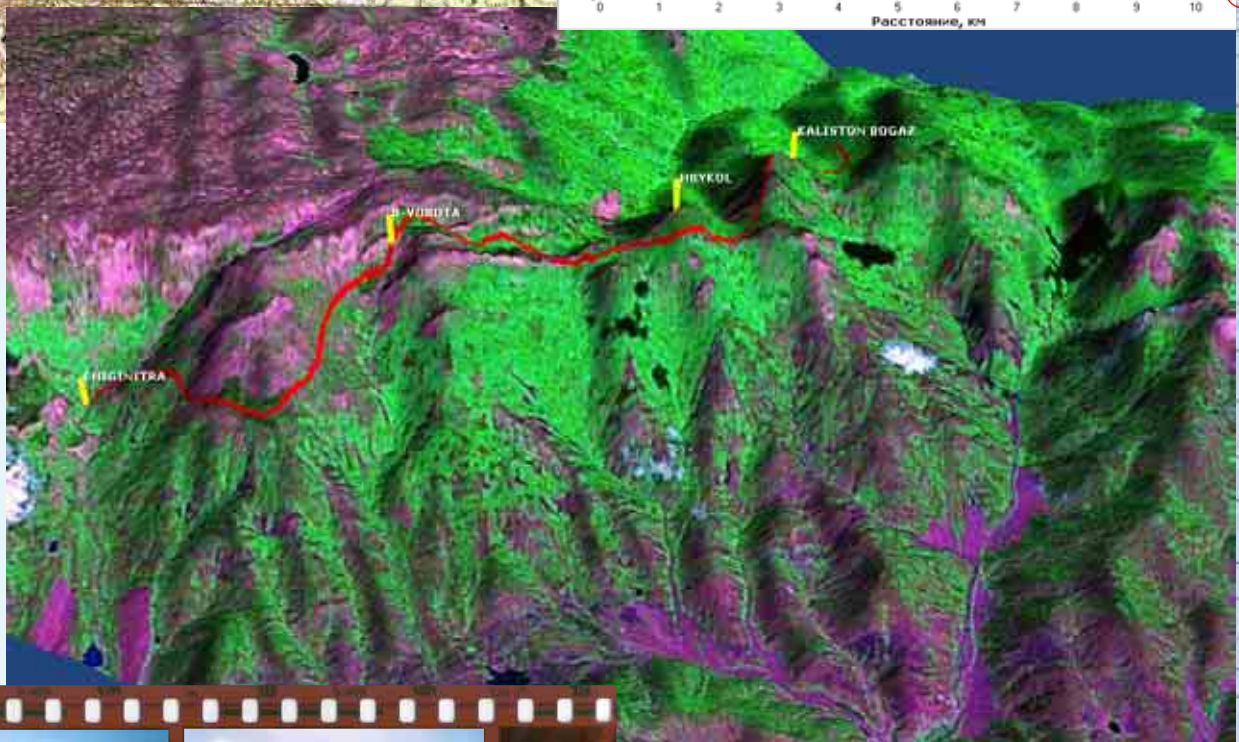
Спалось ночью очень хорошо, чему способствовало тихое журчание ручья и лёгкий шелест листьев...

камней Махлаеву Андрею Сергеевичу на перевале Калистон-Богаз. Дальше шли по дороге на восток, потом опять спускались по очень крутой тропе и вышли к роднику с тремя трубами слева от тропы.

Метрах в 20-ти от родника прямо на дороге мы нашли стоянку (не очень удобную, но выбирать было не из чего), где и решили остановиться.

Сегодня мы опять не попали, куда планировали. Видно или карта паршивая, или мы где-то «промахали» тропу с Малых Ворот на речку Танасу, по которой планировалось дойти до урочища Шайтан-Капу.

Маршрут пятого дня



04.09.2004

День VI

Перевал Алакот — Нижний Кок-Асан — Верхний Кок-Асан (16,47 км)

09:10 Вышли со стоянки от родника с тремя трубами, и по маркированной дороге пошли влево вверх (по дороге, которая уходит вправо идти не надо! Она не ведет на перевал Кок-Асан. Как показал прошлогодний поход, этой дорогой до перевала можно добраться только по азимуту).

Через 5 мин. дорога выходит на развилку (одна дорога скатывается вниз, а тропа идет вверх — туда и надо идти). Шли по тропе вверх минут 45 и дошли до перевала Алакот-Богаз. Маркированной тропой (то бело-синяя, то бело-красная) спустились вниз и сделали привал.

Потом шли по лесу меченой дорогой вниз. И в 11:00 вышли на дорогу с твердым покрытием, идущую с перевала Нижний Кок-Асан. Сразу против шлагбаума перешли дорогу и пошли по «синей» тропе. Маркеры на деревьях нарисованы через каждые 20-30 метров (троп и дорог много, поэтому нужно хорошо смотреть, чтобы не «блукнуть»).

Где-то после 2 часов ходьбы (с привалами конечно) дошли до родника Павло-Чокрак (табличка там такая висит и трубка вставлена прямо в корни бука). На поляне сверху нашли стояночку, где и было решено остановиться на полудневу.

Ну а чтобы просто так не валяться, мы все (кроме Димона и Оли) пошли в Зеленогорье, точнее не в само Зеленогорье, а на Арпатский водопад и прекрасные ванночки в урочище Панагия. Димон с Олей остались с рюкзаками.

Чтобы попасть в урочище, есть 2 пути:

Тусклым воспоминаниям свойственно растворяться во времени. Вот и в моих воспоминаниях с этого дня осталась «прогулка» по грязи (шли по дороге, по которой, видимо, не так давно прошёл вездеход, а после её хорошенько размыло ливнем), полянка со шлагбаумом и надписью «Осторожно! Клещи!», а также длительное путешествие до источника Павло-Чокрак. Вода в нём великолепная! Холодная, вкусная. Бьёт прямо из-под корней деревьев.

Для лагеря выбрали полянку на холме. Меньшая часть группы (Оля и Дима) остались на поляне, в то время как большая отправилась в Зеленогорье. Витя нас предупредил о не очень приятном спуске, который нам предстоит. «Не очень приятный» — это мягкое выражение тех чувств и эмоций, которые появляются от подобного времяпрепровождения. Я ещё умудрился натереть себе ноги неудобными кроссовками, поэтому колбочки, вонзающиеся порой в ноги и руки дополнили пёстрый букет. Но когда мы добрались до водопада (в последствие в Судаче мы узнали, что он называется Арпатским), я забыл и о натёртых ногах, и об обколотых руках. Приятным дополнением к прохладному водопаду стали тёплые ванночки, о которых рассказывал Андрей. Витя отправился в Зеленогорье, а мы остались купаться. А сейчас короткий, но забавный эпизод в подробностях :).



Как я сказал выше, Витя отправился в село, Андриуха — вниз по каскаду в поисках глубоких тёплых ванночек. Мы с Мариной в это время облюбовали одну относительно глубокую ванночку и купались. После, когда выбрались посидеть на камне, увидели вдалеке направляющуюся к нам группу туристов-«матрасников». Конечно же, их интересовали не мы, а достопримечательности каскада, но так уж получилось, что их путь пролегал непосредственно мимо нас. Когда они подошли ближе, стало видно, что их сопровождает экскурсовод, который рассказывает историю образования ванночек, а также их названий. О той ванночке, в которой мы купались, он говорит, что это самая тёплая ванночка на каскаде, а называется она ванной «Бурной любви». При этом мы с Мариной сидим оба мокрые на камне, как иллюстрация к его рассказам :). Однако, это ещё не всё. Экскурсовод предлагает желающим искупаться. Один — видимо, самый любопытный — «матрасник» пристально смотрит в воду и говорит, что вода какая-то мутная, будто здесь мылись с мылом. Экскурсовод говорит, что здесь никто не моется, а вода мутная из-за растворённого известняка. А рядом со мной на камне лежит мыло в мыльнице :). Хотя, к тому моменту, мы ещё не успели им воспользоваться...

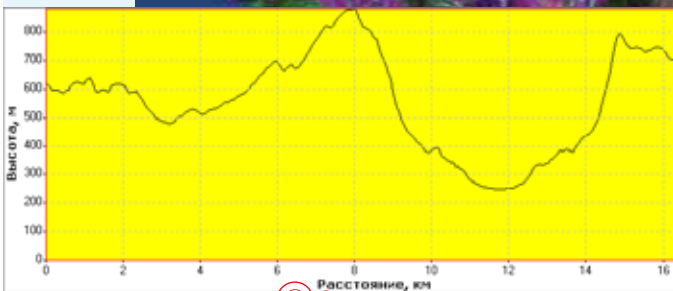
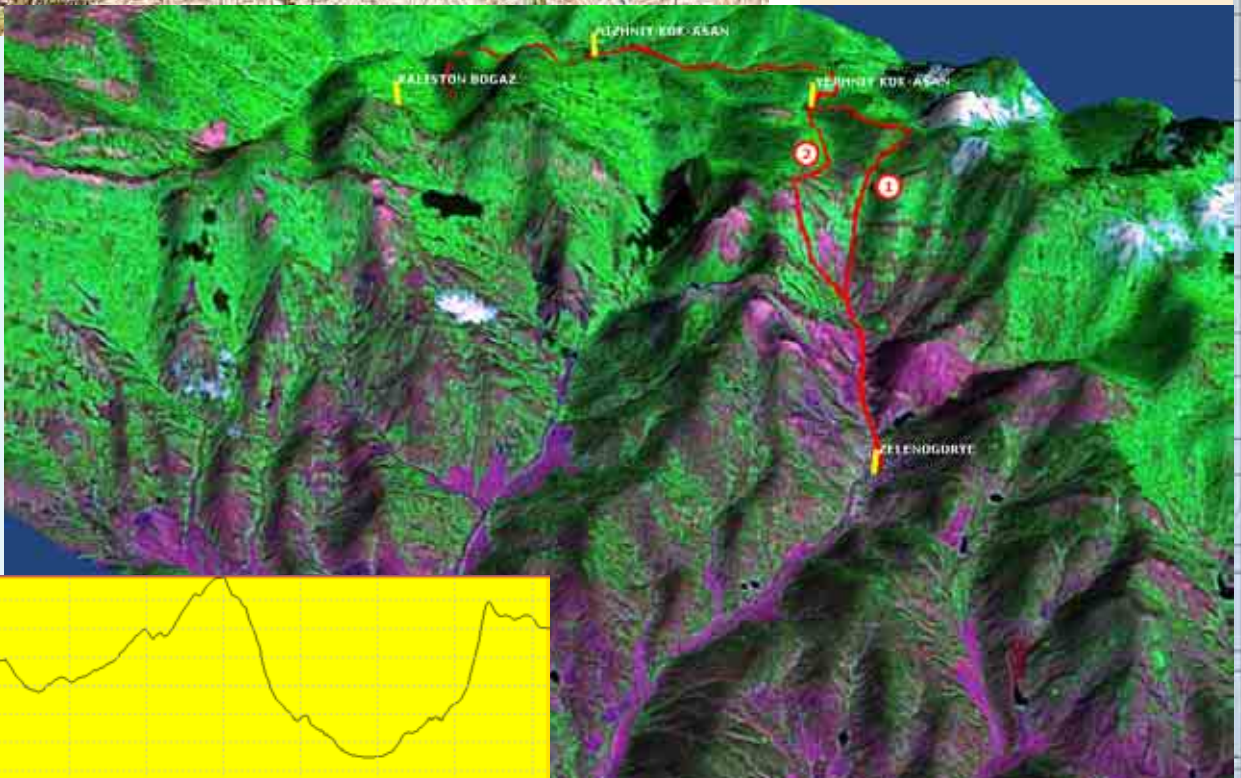
Через некоторое время вернулся Витя в прекрасном расположении духа по-

сле дегустации вин ;), и мы отправились в обратный путь. Теперь мы пошли не напрямик через колючие кусты, а старались ориентироваться на тропу, которая уходила вверх. В итоге мы вышли на очень приличную дорожку (цивилизованную тропу :), которая привела нас напрямик к Павлу-Чокраку. Так что, если кому-то представится возможность побывать в тех местах, то не стоит идти напрямик через колючки. В обход дешевле выйдет. Хотя, отдельные любители экстрима могут со мной поспорить :).

В дороге, пока возвращались к лагерю, мы лелеяли слабую надежду на то, что Оля с Димом по-хозяйски воспользуются тем большим промежутком свободного времени и приготовят вкусенький ужин к нашему приходу. Фигушки, когда мы вернулись, они спали, поэтому ужин готовили сообща, т.к. сгущались сумерки.

Ночь выдалась по-своему великолепная: было слышно уханье филинов и крики сов...

Маршрут шестого дня



1) Со стоянки Верхний Кок-Асан, на которой мы остановились, идти вверх по тропе через лес, а потом продираться через валуны, заросли и обрывы вниз по урочищу и иметь, в лучшем случае, ободранные до крови ноги (с рюкзаками этим путем спускаться вообще малореально).

2) Ни на какую гору лезть не надо, а просто пойти по тропе от Павлу-Чокрака вдоль ручья, а когда тропа выйдет на развилку, то надо повернуть на ту дорогу, на которой стоит турик из камней, а потом спуститься вниз тропой по крутому склону без колючек и зарослей прямо к водопаду.

Мы, конечно же, вниз спускались по первому пути, а поднимались — по второму.

Часам к семи мы вернулись в наш лагерь и обнаружили два дрыхнувших тела, хотя надеялись, что Димон с Олей сварят нам ужин.

Растолкали их, сварили кушанье, посидели у костра и улеглись спать. В наше «кубло» согласилась присоединиться Марина, но ночью начал моросить дождик, и она сбежала в палатку.

грунтовой горной дороге под густыми кронами буков. Несколько раз накрапывал дождь. В какой-то момент далеко впереди я увидел путника с рюкзаком, которого сопровождала собака. Сказал Вите. По-моему, Витя тоже его видел, но в итоге мы его потеряли из виду. На некоторое время потеряли след тропы, и Вите пришлось пройтись немного в округе, чтобы определить последующее наше направление. Обозначив дальнейший путь, мы долго двигались тропой, которая местами была крутая и скользкая, поэтому приходилось перебегать от дерева к дереву. Уже начинало смеркаться, а стоянки всё ещё не было видно. Не помню, кто у нас отличился острым обонянием (Оля или Андрей) и учуял запах дыма, но этот факт дал нам надежду на встречу с людьми. Ура! Люди! Возможно, такие же туристы, как и мы.

К стоянке на Вороне мы подошли уже в сумерках. В свете пламени костра мы различили три фигуры. Позже выяснили, что парень с девушкой — из соседнего села, а третий сидевший у костра назвал себя бывшим инструктором, а сейчас просто бомжем. Они любезно пригласили нас разделить с ними тепло костра, что было очень кстати, т.к. вдобавок к ночной прохладе поднялся сильный порывистый ветер, и на разведение своего костра у нас ушло бы порядком времени. Лагерь мы разбивали в свете наших фонариков. А после у нас состоялся ужин у костра. Костёр был большим и жар от него согревал всех. При всём этом жарко не было, т.к. в спину дул холодный ветер.

Ночь выдалась холодной, поэтому все, за исключением меня, спали в тёплой одежде. К общей радости дождь миновал нас и в этот раз...



14:30 Вышли из каньона и остановились на месте, где в Кучук-Карасу впадает Бурлюк. Хотели найти тропу, которая срезает дорогу, чтобы не заходить в село Поворотное, но потом все-таки пошли вдоль Кучук-Карасу и через полчаса спустились в село. У местных жителей расспросили, как пройти на стоянку Ворон. Сначала хотели идти на перевал Верхний Шелен, но нам посоветовали идти на Нижний Шелен — оттуда ближе до стоянки Ворон. Дошли до центра села и повернули на дорогу вправо, как посоветовали местные жители. Наш ориентир — скала Кок-Таш (Синий Камень). Потом по дороге на юг, мимо ставка и мимо «треугольной» поляны, еще минут 40 серпантинном идем по лесу по направлению Нижнешеленского перевала. Еще через полчаса ходу по лесной дороге (во многом нам помогли следы недавно проехавшей машины, которые не успел смыть дождь, потому что местами дорога почти пропала, и без следов ее найти было бы трудно) вышли на полянку с болотом. От камня с маркировкой свернули налево, пошли мимо болота, и вскоре нашли тропу, идущую на стоянку Ворон. Она ведет круто вверх, а потом «прыгает» в лес. Минут че-



рез 25 на развилке свернули вправо вниз и через 40 мин. по тропе спустились к стоянке Ворон.

Пока мы шли по тропе, то унюхали запах дыма из костра, и подумали, что на стоянке стоят туристы. Но когда пришли, то туристов вовсе не было, а возле костра сидели парень с девушкой, оказавшиеся местными жителями, и мужчина бомжеватого вида.

Если верить его словам, то он раньше был инструктором, водил группы туристов по Крыму, а те-

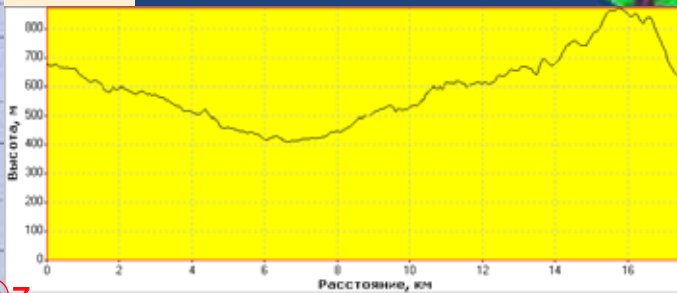


перь — бродяга. Он рассказал нам, как добраться до перевала Маски, а также любезно пригласил воспользоваться его костром. Необходимо отметить, что его костер нам очень помог, потому что было уже почти темно, а искать дрова и разводить свой костер заняло бы много времени.

Этим вечером стало резко ужасно холодно и ветрено, так что все одевали на себя всё, что было, а потом так и спали, закутавшись с головой в спальник.

Сама стоянка ничего особенного не представляет: просто большая поляна с родником посреди леса. Как рассказал нам хозяин костра, когда-то, еще во времена Советского Союза и его инструкторства, здесь было строение, память про которое сохранилась только в названии стоянки — Воронинский Домик.

Маршрут седьмого дня



Система координат 1976: восточная 4736 (0/77) Среднее склонение магнитное восточное 714 (0/29) При приложении буссоли (компас) и вертикальные линии координатной сетки (среди отклонения магнитной стрелки) — 3°22' (0/56) Горизонтальное склонение — 0°01' (0/00) Поправка в дирекционный угол переводится к магнитному вычиту — минус (0/56)

1:100 000

1 сантиметр = 1 километр

0 1 2 3 4 5 6 км

06.09.2004

День восьмой**VIII**

Ворон — Маски — Карагач (10,96 км)

Ежик смотрел на лес, на холм, на Ворону, кружащую за рекой, и вдруг понял, что ему так не хочется отвечать, так не хочется спускаться со своей горы... И он стал благодарно думать о том, по чьей доброте на этой горе оказался.

Не раз за время похода мы встречались с расхождениями между картой и реальной местностью, поэтому и сейчас решили воспользоваться помощью местных жителей. Хозяин костра рассказал нам, как дойти до перевала Маски, на какие указатели надо обратить внимание. Кстати, наш завхоз Дима отлично рассчитал рацион питания и количество еды. «Лишнее» продовольствие легко объяснялось тем, что некоторые участники нашей группы (обойдёмся без конкретики) некоторое время привыкали к походному питанию, а некоторые другие пользовались преимуществами своего избыточного веса. Если бы все ели, как мы с Андриюхой, думаю, лишних запасов у нас не оставалось бы :). А об «остатках» я вспомнил потому, что Витя предложил часть лишних продуктов оставить этому бывшему инструктору, а нынче — бродяге. Конечно же, мы все согласились.

Сначала мы дошли до развилки (вспомнилась песня «Машины времени» о перекрёстке), на которой обнаружили столб с изображением схемы дорог и указателями, а затем вышли к перевалу Маски. Пока все отдыхали у приспособления для измерения уровня осадков, мы с Мариной сходили к источнику пополнить наши запасы питьевой воды. Затем мы двинули на Карагач.

По дороге мы встретили лесорубов на «Запорожце», которые сказали нам, что у нас на пути будет домик с указателем, т.е. не ошибёмся. Ох, и долго мы искали этот домик. Из-за нескольких развилок

пришлось немного пройтись в каждом направлении. Дима отправился по дороге, уходящей вниз. Вернувшись, он сказал, что она забирает правее, т.е. нам не подходит, но зато он увидел вдалеке некое подобие домика. На поиски этого домика отправился я по другой дороге — той, по которой мы шли. За каждым очередным поворотом я ожидал увидеть этот домик, но нашёл я его лишь тогда, когда сказал себе, что вернусь ни с чем, если его не будет за этим поворотом. Ура, я его нашёл! Он больше напоминал какой-то ларёк из бетона. Окна и двери были закрыты железом, на которых были видны то ли следы от пуль (картечи), то ли чего-то подобного. На этом «ларьке» краской было написано «Карагач» и стрелка. Возвращаясь к нашим, я нарвал крупной ежевики. Специально для... догадайтесь с трёх раз ;).

Следующий запоминающийся момент — орлы. А получилось следующим образом. Мы шли долгое время по дороге. Подходило время привала. Дорога с обеих сторон была окружена деревьями, поэтому особенно любоваться было не-

Дубарь ночью был такой, что утром из спальника не хотелось вылезать.

10:30 Выходим со стоянки вниз по дороге на перевал Маски. Через полчаса дошли до развилки дорог со скамейкой и бумажной схемой-указателем на столбике. По указателю мы и пошли. Через 15 мин. дошли до развилки дорог и пошли по дороге, идущей влево вверх (вправо вниз нам не надо).

11:45 Пришли на перевал Маски, тут снова дороги разстраются (посредине стоит конструкция в виде конуса с трубой, возможно для измерения осадков). С перевала дороги идут: на юг — в село Междуречье, на се-

вер — в село Земляничное и на восток — в село Лесное. Нам пока что нужно ориентироваться на Лесное, чтобы потом попасть в балку Карагач. Идем по дороге на восток. Встречаем лесорубов, у которых узнаем, что нужно дойти до домика лесника, и там будет указатель на Карагач.

12:50 Снова дошли до развилки дорог (одна уходит влево вверх — видимо на Лесное, другая прямо, а третья вправо сначала вниз, а потом вверх). Но дальше пока что решили не идти, а отдохнуть и заодно пообедать.

После обеда пошли по той дороге,



1:100 000

а 1 сантиметр 1 километр

0 1 2 3 4 5 6 км

При высоте склона 20 м

При высоте склона 100 м

Составлено по материалам съёмки 1955,57 г.

Обновлено в 1974 г.

Проектировщик-наставник В.М.Носов



что идет прямо, и через 20 мин. дошли до белого сарайчика слева от дороги. Решили, что это и есть тот самый домик лесника. Хотя на самом деле на домик лесника он похож мало, но мы решили, что все строения в лесу и в горах по умолчанию называются домиками лесников. На сарайчике красовалась большая надпись «КАРАГАЧ» на всю стену и стрелка-указатель под надписью. Пошли в указанном стрелкой направлении.

Дорога ведет по лесу, но через минут 40 нам стало казаться, что мы идем не туда (дорога постоянно набирает высоту и сворачивает на северо-восток, вместо того, чтобы спускаться вниз на юг). Но наши опасения оказались напрасными, — дорога стала спускаться в балку.

После часового спуска дошли до дна балки к ручью, а потом шли вниз по течению, чтобы найти место для ночлега.

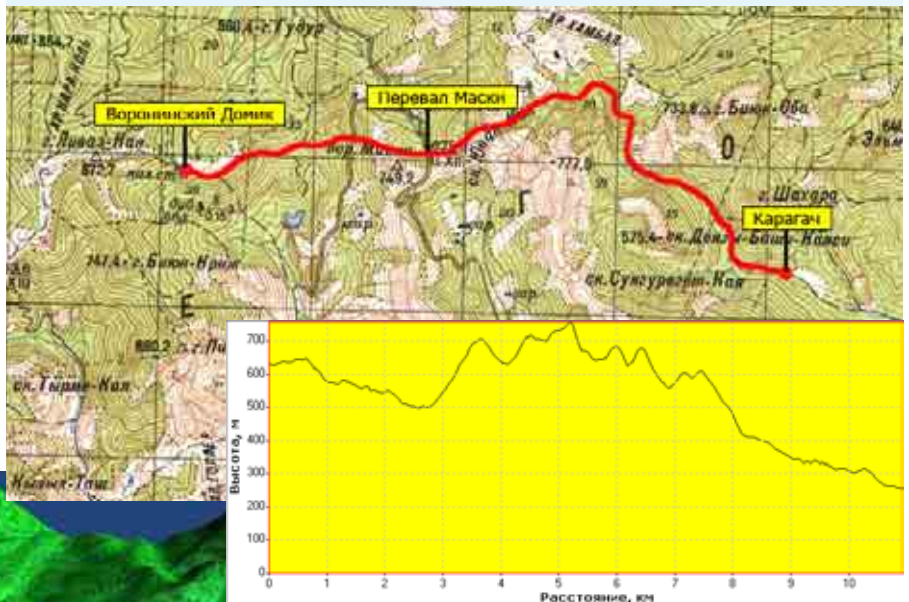
Но так как здесь находится так называемый «воспроизводственный участок» с многочисленными предупреждениями о запрете охоты, то стоянок здесь нет. Так что нам пришлось организовать свою. Погода стояла хорошая, и мы, приготовив еду и поужинав, легли спать.



чем. У Вити же был принцип: по возможности останавливаться там, где можно полюбоваться красотами природы. В этот раз он выбрал отличное место, чтобы сесть и «воткнуть»: с дороги уходила тропинка к небольшой площадке, где можно было посидеть с относительными удобствами. Вдобавок к открывавшемуся великолепному виду на долину и соседние горы стала пара орлов, летающих вокруг горы. Они будто позировали, пролетая с каждым кругом всё ближе к нам. Можно было даже разглядеть перья на концах их широких крыльев. Я впервые видел в природе орлов так близко. Заораживающее зрелище...

В поисках места для ночлега мы променяли красивую полянку, которую предложил Витя, из-за отсутствия близкой воды на соседство с коровами и свиньями. Я не имею ничего против ни первых, ни вторых, но романтики в таком соседстве — никакой. Неоднозначная надпись «Воспроизводственный участок» всё же свидетельствовала о том, что по соседству обитает лесник, а домашняя живность, вольно разгуливающая вокруг, скорее всего, относилась к его хозяйству. Дабы не нарваться на неприятности, мы постарались устроить костёр дальше от дороги и дымить, как можно меньше.

Маршрут восьмого дня



07.09.2004

День IX

День девятый

Карагач — Судак (11,16 км)

Утро началось со звона колокольчиков, которые были привязаны к шеям гуляющих недалеко коров. Случилось нам повстречать и лесника — он прогуливался мимо нашего лагеря, видимо, обходя свои владения. Наверное, он понимающий мужик, раз не стал нависать с разными штрафами, а просто попросил после себя всё прибрать, а место кострища разбросать, чтобы не осталось следов. Так мы и поступили.

Пока мы не вышли в цивилизацию, продолжали пользоваться преимуществами походного положения: обедать ежевику и кизил, чистить зубы и умываться в ручье, а в туалет ходить за любой понравившийся кустик, не опасаясь ментов, которые любят поездить по ушам со статьёй о мелком хулиганстве. Через некоторое время, на протяжении которого мы шли по обочине шоссе (если эту дорогу можно назвать шоссе), мы вышли к автостанции, где сели на маршрутку. На ней мы добрались до крепости, недалеко от которой находился дом, где остановились Инна с Алёшкой. На этом, собственно, наша походная часть закончилась, и началась экскурсионная.

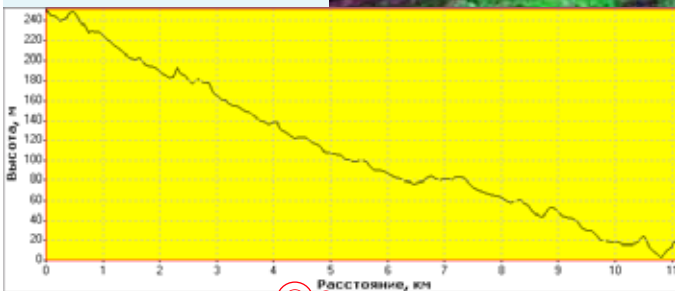
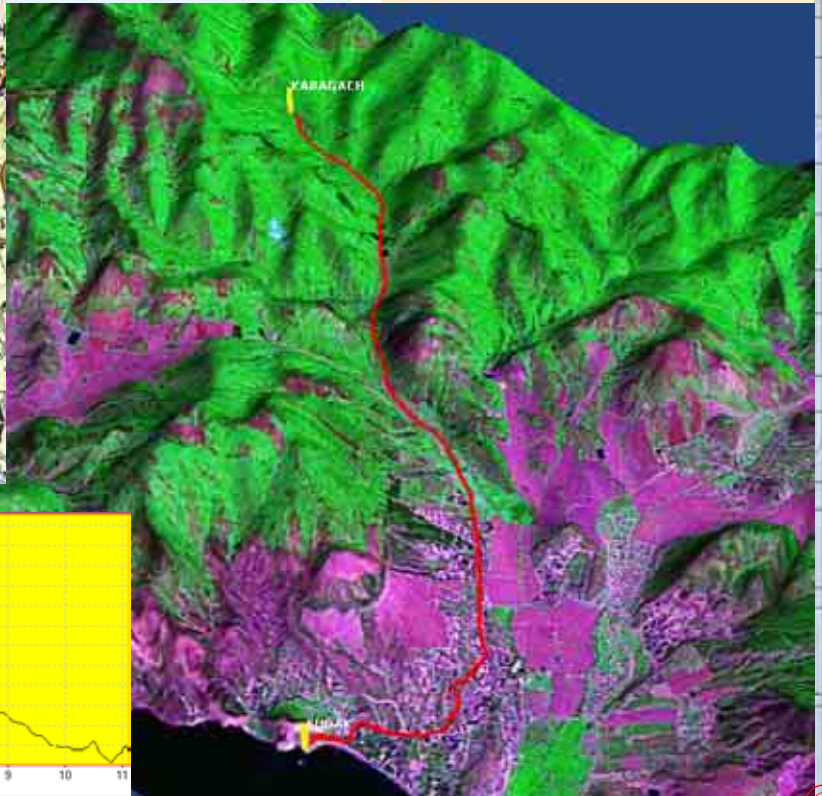
09:10 Сегодня к обеду мы должны попасть в Судак.

10:45 Собрались, поели и уже идем по той же дороге, что и вчера, вдоль ручья.

12:40 После двухчасового перехода с привалами и объединением ежевикой, выкатились на асфальтную дорогу, и двинулись по ней к автостанции Судак, где должны сесть на маршрутку, чтобы доехать до Генуэзской крепости. На маршрутке Дачное — Уютное доехали почти под самую крепость, где проживали эти восемь дней мама и Алёша.

Лагерь мы наш раскинули под самыми стенами Генуэзской крепости. После купаний в море, прогулок по городу и ужина, все улеглись спать. Кстати, сегодня палатку никто не расставлял, а все легли на клеенке. Погода была вообще отменная.

Маршрут девятого дня



1:100 000

а 1 сантиметр 1 километр

0 1000 500 0 1 2 3 4 5 6 км

При высоте склона 20 м
При высоте склона 100 м

Составлено по материалам съёмки 1955,57 г.
Обновлено в 1974 г.

Проектировщик-наставник В.М. Носов



08.09.2004 День X

Судак — Генуэзская крепость — Судак

09:00 Потихоньку, не спеша, все попросыпались и начали завтракать, а потом собрались, положили рюкзаки в нашу базовую комнату, где жили мама с Алёшей, и пошли на экскурсию в крепость.

Конечно, изнутри она выглядит совсем не так, как снаружи. Все тут было приспособлено к надежной и долгой обороне замка от завоевателей.

После осмотра крепости наша компания пообедала и продолжила водные процедуры и прогулки.

Вечером дежурные сварили ужин и мы снова легли спать под открытым небом, чтобы смотреть на звезды.



Снимок из 1976г. восточнее 4736 (0/77). Снимок обманчив: на заднем плане восточнее 714 (0/29). При при-
ближении восточнее (влево) и вертикальные линии
координатной сетки (справа) отклоняются вертикальной стрел-
кой вправо: 3722 (0/56). Гидрокарт издательство «Океанграф»
заказ: 0/01 (0/00). Показан в дирекционный угол
проекции в магнитную дальность 10/56.

1:100 000

в 1 сантиметре 1 километр



09.09.2004 День XI

День одиннадцатый

Судак — Новый Свет — Караул-оба — Судак (3,58 км)



08:45 Погода начала потихоньку портиться, и через час уже шел мелкий дождь, который основательно подрывал наши планы — поехать на Караул-Обу. Ждать пришлось аж до десяти часов.

После сорокаминутного ожидания маршрутки на Новый Свет, мы, наконец, в нее влезли. Но в дороге опять произошла задержка (на узкой горной дороге случилась авария и маршрутка застряла в пробке).

Аж в 12 часов мы добрались до Нового Света. Отправились мы на Караул-Обу через весь маленький городок мимо мыса Капчик, на котором находится знаменитые тропа Голицына и грот Шаляпина.

На Караул-Обу шли, минуя кассу «для матрасников», а потом выбрели на нормальную тропу, ну уж очень часто маркированную красными ромбиками и стрелочками.

Сначала запланировали пообедать на месте нашей прошлогодней стоянки под самой Караул-

Обой. После обеда и «втыканий» на море, Димон повел нас на самую

10.09.2004

День XII

День двенадцатый

Судак — Курортное — Кара-Даг — Судак (8,38 км)

«Неужели все так быстро кончается? — подумал Ослик. — Неужели кончится лето... и наступит зима? Почему это не может быть вечно: я, лето и Медвежонок?»

Димон:


Утро этого дня было замечательным. Стояла солнечная тёплая погода. На этот день у нас была запланирована поездка на Кара-Даг. У Вити были планы поехать на Кара-Даг всей семьёй, но Инна сказала, что Алексей еще слишком маленький для таких поездок. Посему было решено, что Витя с Алёшей остаются в Судакe, а вся остальная братия направляется на запланированную экскурсию. Ввиду того, что Андрон после вчерашнего проезда в маршрутке чувствовал себя неважно, было решено, что он тоже останется в Судакe вместе с Витей и Алексеем.

Поскольку погода была классная, то у меня была идея поехать в одной футболке, но потом, подумав, что куртка не так уж и тяжела, решил всё-таки взять её. Как оказалось — не зря!

Наша группа, в составе Инны, Марины, Оли, Виталика и меня (Димона) прибыла на автостанцию около 9:00. Как мы узнали из расписания, в 9:40 отправляется автобус Судак — Феодосия, который проходит через Щебетовку, куда нам и нужно было попасть. Так как в кассе билетов на этот автобус уже не было, а следующий шел через час или больше, мы подошли к водиле этого самого автобуса, чтобы спросить, возьмет ли он нас без билетов, на что последовало незамедлительное согласие. В кассе билеты были по 5 грн. Мы так прикинули, что водителю нас должен не больше чем за 4 грн./чел. подвезти.

Когда мы узнавали на счет автобуса, то к нам прицепился таксист и предложил свои услуги по доставке нас до Щебетовки за 35 грн. Но, вспомнив о состоянии наших финансов, решили поехать на автобусе, дабы сэкономить. Дождались мы этого автобуса... Поездка была незабываемой... Автобус рассчитан на 41 место, но в нем без малого было человек 80. Стояли на чем только можно... Например, если промерять площадь моей обуви, которая соприкасалась с полом, то она не превышала 56 см^2 (при том, что площадь обеих стоп $\sim 448 \text{ см}^2$)!). Подобная ситуация была у всех участников. Инна весьма неприятно стукнулась головой о полочку... И за всё это удовольствие мы заплатили 25 грн. Честно говоря, в те моменты я думал, что лучше бы мы поехали с тем таксистом, но никто не знал, что водила с нас возьмет точно столько же, сколько и в кассе. С горем пополам мы добрались до Щебетовки. Водитель высадил нас прямо на остановке, с которой ходят маршрутки на Биостанцию.

Приехав туда, мы сразу пошли покупать билеты на экскурсию по Кара-Дагу. Было около 11:00. И практически не ожидая, мы двинулись в экскурсию. Могут отметить, что, не смотря на то, что я уже был на Кара-Даге в прошлом году, эта экскурсия выдалась не менее увлекательной. Как всегда, экскурсия началась с посещения террариума. В прошлом году нам очень понравилось смотреть на хамелеона, так как было жарко, а над этим самым хамелеончиком находился кондиционер. В этом году такого желания не возникло, так как





к тому времени было уже достаточно холодно. Осмотрев всю экспозицию, наш гид повел нас на смотровую площадку. С нее мы увидели фигурки короля и королевы, их свиты и престола, которые «примостились» на горе Кара-Даг. Также были замечательные фигурки «одного из основателей марксизма и восточного деятеля» (© гид). Ни те, ни другие фигуры не всплыли в моей памяти с прошлогоднего посещения Кара-Дага. Наверное, их нам не показывали в прошлом году, так как и смотровую площадку я не припомнил.

Далее мы подрались в гору. Что интересно, с нами в экскурсионной группе была бабулька лет под 70. Она так браво прошла весь маршрут, как не прошли его некоторое из молодежи.

Постепенно гид вводил нас в курс дела: как образовались горы, что и когда случилось. Рассказывал название хребтов, на которых мы находились, и которые были по сторонам. Рассказал про бывшую обсерваторию, которая в советское время непрерывно принимала сигналы из космоса, с целью определить «есть ли жизнь на Марсе». Но ей так и не удалось это определить, так как в связи с развалом Союза этой станции «перекрыли воздух». Сейчас все, что от нее осталось — это какие-то опоры на вершине горы. Узнали увлекательную историю горы Святая. Оказывается, в ней был похоронен какой-то святой, и было поверие, что, придя на эту гору с каким-то недугом, человек исцелялся. Наша экскурсия потихоньку продвигалась... Вот бухта Разбойничья с ее Иваном-разбойником... Тропа неверных мужей и рядом — неверных жен, а между ними — пропасть непослушных детей. Виталик решил прочувствовать, как оно быть «неверным» :), и пошел на тропу. Тут же гид показал нам фигуру черепахи. В прошлом году нам точно ее не показывали. Она мне так понравилась, что пришлось сделать её фотку. Потихоньку подходили к знаменитым Золотым воротам. Гид рассказал, что их аутентичное название — Шайтан-Капу, что по-русски переводится как Чёртовы-Ворота. Я поинтересовался, почему два таких разных названия (Чёртовы, Золотые). На что последовало рассуждение, что, во-первых, название «Чёртовы» немного отталкивающее, что не играет на руку местным «туроператорам». А во-вторых, при некоем стечении обстоятельств (точно не помню, при каком) солнце так подсвечивает Ворота, что они кажутся золотыми.

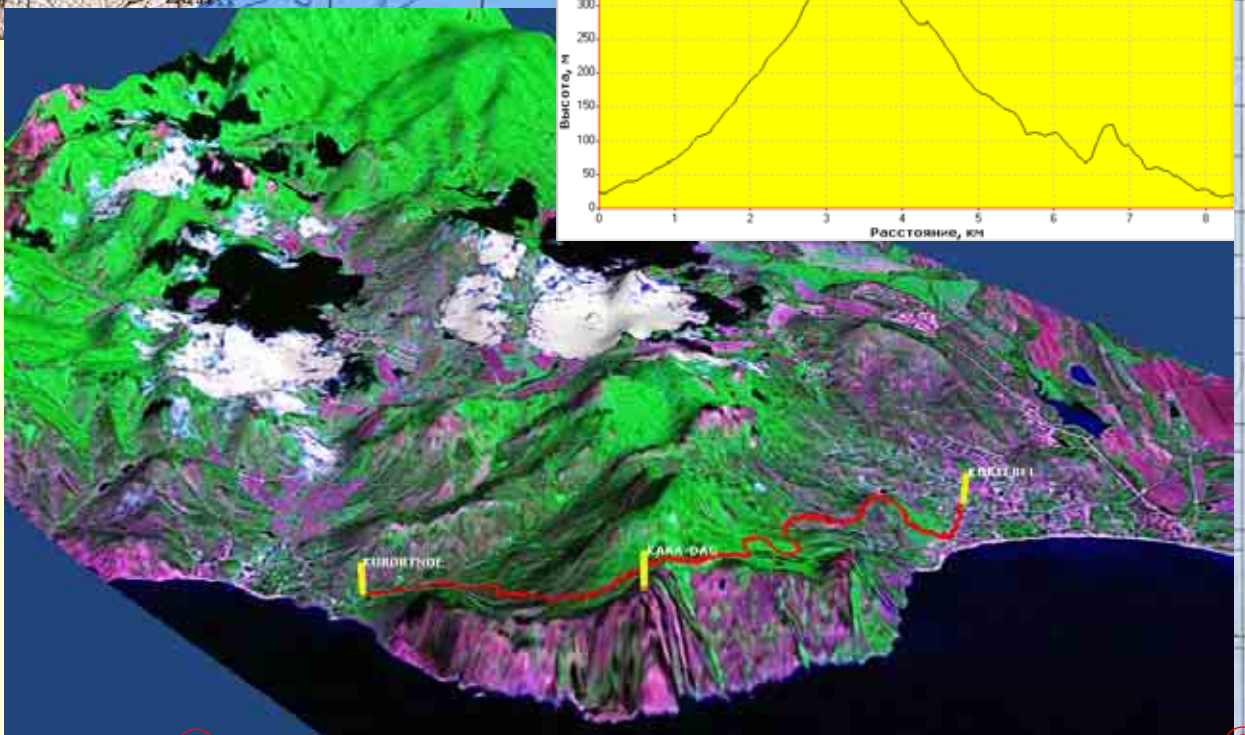

На Золотых воротах хоть чуть-чуть показалось солнышко, что немного приукрасило вид на них. Но все равно они не выглядели так, как в прошлом году. Тут солнце пропало, прилетел ветерок, моросить начало. Тут сразу вспомнил тот момент, когда я утром думал о том, брать ли мне курточку. Честно говоря, в тот момент я бы и от кожуха не отказался бы :). Еще по плану

должны были посетить Чёртов палец, но всем было так холодно, что мы решили «А ну его в кусты». Решили идти на Коктебель. Как спустились вниз, решили отобедать. Было весьма прикольно. Пообедав, я нашел «кусочек солнца» — лучи солнца, которые пробирались сквозь деревья. Я стал чуточку погреться, отправить смс-ок. Инна последовала моему примеру и тоже стала погреться. Солнце грело слабовато, а когда появлялся хоть малейший ветерок, то эффект солнца вообще не чувствовался. В Коктебеле мы шли по набережной. Что нас удивило, так это то, что в каждом дворе висело: «Сдаю эллинг». Мы думали: «Почему в Судаке сдают комнаты, а в Коктебеле — эллинг?». Как узнал потом у одногруппника, проживающего в Алуште, эллинг —

это дом с выходом на море. Очень порадовал нас коктебельский «Экологический пляж». Настолько чистого пляжа я еще не видел! Вода была теплой, но на улице было прохладно, и мы не решились купаться. Прийдя на автостанцию, мы подождали минут 20 автобус Феодосия – Симферополь. Он был набит битком, но все же этот автобус (по количеству человек, которые ехали в нем) и рядом не стоял с тем, в котором мы ехали из Судака. На 1-м месте сидел какой-то москаль! Иначе этого ***** (тут должно быть много плохих слов, но так как цензура их все равно не пропустит, я не буду себя утруждать) называть нельзя. Ему, видишь ли, не нравилось то, что водила набрал людей стоять. Видите ли, люди о его ножки терлись. Он даже сфоткал салон, грозился жаловаться в вышестоящие инстанции. Но не будем о грустном. Как говорится, нельзя смеяться над больными людьми. В автобусе у меня снова была весьма увлекательная смс-сессия :).

Приехали в Судак мы около 16:00. Оставшуюся часть дня мы провели, тыняясь по Судаку.

Маршрут двенадцатого дня






Заросший мужчина все еще молчит и улыбается, глядя то на Алёшку с рюкзачком, то на меня.

- Ну что, где шатались? — наконец спрашивает он.
- Везде, — отвечаю я, — а вы?
- Да... Было дело...

Начинается посадка в вагон. Таких пассажиров с рюкзаками очень много. И вот, уже едем домой. Вот утро, уже подъезжаем к Киеву.

- А этот поезд потом опять едет в Симферополь? — спрашивает Марина или Дима.
- А что?
- Хочется назад...



Место для будущего фото...

Место для будущего...

Место...

...



1:100 000

а 1 сантиметр 1 километр

0 1 2 3 4 5 км

При высоте снимка 20 м
При высоте снимка 100 м

Составлено по материалам съёмки 1955,57 г.
Обновлено в 1974 г.

Проектировщик-наста полковник В.М. Носов

Приложение II
Продукты



Вермишель.....	3,51 кг
Гречка.....	3,36 кг
Рис.....	4,5 кг
Геркулес.....	1,08 кг
Тушенка.....	16x0,324 кг
Сардина.....	5x0,25 кг
Пакеты суповые.....	10x0,06 кг
Молоко сухое.....	0,3 кг
Молоко сгущенное.....	2x0,4 кг
Сухари.....	6,9 кг
Хлеб.....	11 бух.
Колбаса.....	0,9 кг
Сало.....	0,9 кг
Сыр.....	1,75 кг
Паштет.....	8x0,24 кг
Горбуша.....	4x0,25 кг
Сайра.....	2x0,25 кг
Помидоры.....	10,5 кг
Сухофрукты.....	9 кг
Изюм.....	0,48 кг
Орешки.....	1 кг
Шоколад.....	12x0,1 кг
Чай.....	0,15 кг
Сахар.....	3,42 кг
Чеснок, лук	

Приложение III
Меню

Понедельник (30.08.2004)

Ужин	
Вермишель	0,72 кг
Сардина	1 б.
Сухофрукты	0,3 кг
Сухари	0,3 кг
Чай, сахар	0,12 кг



Вторник (31.08.2004)

Завтрак	
Пакеты суповые	1 п.
Гречка	0,3 кг
Тушенка	1 б.
Сухари	0,3 кг
Чай, сахар	0,12 кг
Шоколад	1 шт.
Обед	
Хлеб	1 бух.
Колбаса	0,45 кг
Сыр	0,45 кг
Лук, чеснок	
Ужин	
Геркулес	0,48 кг
Орешки, изюм...	0,3 кг
Сухари	0,3 кг
Сухофрукты	0,3 кг
Сахар	0,3 кг

Среда (01.09.2004)

Завтрак	
Пакеты суповые	1 п.
Рис	0,3 кг
Сардина	1 б.
Сухари	0,3 кг
Чай, сахар	0,12
Шоколад	1 шт.
Обед	
Хлеб	1 бух.
Колбаса	0,45 кг
Сыр	0,45 кг
Лук, чеснок	
Ужин	
Гречка	0,72 кг
Тушенка	1 б.
Сухари	0,3 кг
Сухофрукты	0,3 кг
Сахар	0,12 кг

Четверг (02.09.2004)

Завтрак	
Пакеты суповые	1 п.
Вермишель	0,3 кг
Тушенка	1 б.
Сухари	0,3 кг
Чай, сахар	0,12 кг
Шоколад	1 шт.
Обед	
Хлеб	1 бух.
Сало	0,45 кг
Сыр	0,45 кг
Лук, чеснок	
Ужин	
Рис	1,5 кг
Тушенка	1 б.
Сухари	0,3 кг
Чай, сахар	0,12

Пятница (03.09.2004)

Завтрак	
Вермишель	0,45 кг
Сухое молоко	0,3 кг
Изюм	0,48 кг
Сухари	0,3 кг
Чай, сахар	0,3 кг
Шоколад	1 шт.
Обед	
Хлеб	1 бух.
Сало	0,45 кг
Сыр	0,45 кг
Лук, чеснок	
Ужин	
Вермишель	0,72 кг
Тушенка	1 б.
Сухари	0,3 кг
Сухофрукты	0,3 кг
Сахар	0,12

Суббота (04.09.2004)

Завтрак	
Пакеты суповые	1 п.
Рис	0,3 кг
Тушенка	1 б.
Сухари	0,3 кг
Чай, сахар	0,12 кг
Шоколад	1 шт.
Обед	
Хлеб	1 бух.
Паштет	2 б.
Лук, чеснок	
Ужин	
Гречка	0,48 кг
Сардина	1 б.
Сухари	0,3 кг
Сухофрукты	0,3 кг
Сахар	0,12 кг

Воскресенье (05.09.2004)

Завтрак	
Геркулес	0,6 кг
Орешки, изюм...	0,3 кг
Сухари	0,3 кг
Чай, сахар	0,3 кг
Шоколад	1 шт.
Обед	
Хлеб	1 бух.
Горбуша	2 б.
Лук, чеснок	
Ужин	
Рис	0,72 кг
Тушенка	1 б.
Сухари	0,3 кг
Сухофрукты	0,3 кг
Сахар	0,12 кг

Понедельник (06.09.2004)

Завтрак	
Пакеты суповые	1 п.
Вермишель	0,3 кг
Сардина	1 б.
Сухари	0,3 кг
Чай, сахар	0,12 кг
Шоколад	1 шт.
Обед	
Хлеб	1 бух.
Паштет	2 б.
Лук, чеснок	
Ужин	
Рис	0,72 кг
Тушенка	1 б.
Сухари	0,3 кг
Чай, сахар	0,12 кг

Вторник (07.09.2004)

Завтрак	
Пакеты суповые	1 п.
Гречка	0,3 кг
Тушенка	1 б.
Сухари	0,5 кг
Чай, сахар	0,12 кг
Шоколад	1 шт.
Обед	
Хлеб	1 бух.
Горбуша	2 б.
Лук, чеснок	
Ужин	
Вермишель	0,72 кг
Тушенка	1 б.
Сухари	0,3 кг
Сухофрукты	0,3 кг
Сахар	0,12 кг

7

8

Среда (08.09.2004)

Завтрак	
Пакеты суповые	1 п.
Рис	0,3 кг
Тушенка	1 б.
Сухари	0,3 кг
Чай, сахар	0,12 кг
Шоколад	1 шт.
Обед	
Хлеб	1 бух.
Паштет	2 б.
Лук, чеснок	
Помидоры	1,5 кг
Ужин	
Гречка	0,72 кг
Сардина	1 б.
Сухари	0,3 кг
Сухофрукты	0,3 кг
Сахар	0,12 кг

Четверг (09.09.2004)

Завтрак	
Пакеты суповые	1 п.
Гречка	0,3 кг
Тушенка	1 б.
Сухари	0,3 кг
Чай, сахар	0,12 кг
Шоколад	1 шт.
Обед	
Хлеб	1 бух.
Горбуша	2 б.
Лук, чеснок	
Помидоры	1,5 кг
Ужин	
Рис	0,72 кг
Тушенка	1 б.
Сухари	0,3 кг
Сухофрукты	0,3 кг
Сахар	0,12 кг

Пятница (10.09.2004)

Завтрак	
Пакеты суповые	1 п.
Вермишель	0,3 кг
Тушенка	1 б.
Сухари	0,3 кг
Чай, сахар	0,12 кг
Шоколад	1 шт.
Обед	
Хлеб	1 бух.
Паштет	2 б.
Лук, чеснок	
Помидоры	1,5 кг
Ужин	
Рис	0,72 кг
Тушенка	1 б.
Сухари	0,3 кг
Сухофрукты	0,3 кг
Сахар	0,12 кг

Суббота (11.09.2004)

Завтрак	
Пакеты суповые	1 п.
Гречка	0,3 кг
Тушенка	1 б.
Сухари	0,3 кг
Чай, сахар	0,12 кг
Шоколад	1 шт.



Приложение IV

Бюджет похода

АКТИВ, грн.

	Подготовка	Взнос	Дополнительный взнос	Всего
Марина	99,00	51,00	20,00	170,00
Дима	33,85	116,00	20,00	169,85
Витя + Андрей	204,70	95,00	40,00	339,70
Оля + Виталик	55,57	244,00	40,00	339,57
Инна			20,00	20,00
Вместе	393,12	506,00	140,00	1039,12

ПАССИВ, грн.

Продукты — закупка

		Кол-во	Единицы	Цена	Сумма
Марина	Пакеты суповые	10	шт. (4 порции)	1,49	14,90
	Геркулес	1,1	кг	4,85	5,34
	Сыр	1,75	кг	16,80	29,40
	Шоколад	12	шт. (100 г)	2,40	28,80
	Хлеб	3	бух. (1 кг)	1,20	3,60
Виталик + Оля	Хлеб	5	бух. (0,8 кг)	1,65	8,26
	Сахар	3,6	кг	2,70	9,72
	Рис	5,4	кг	3,10	16,74
	Молоко сгущенное	2	б. (0,4 кг)	2,30	4,60
	Молоко сухое	0,3	кг	10,00	5,00
	Изюм	0,7	кг	7,50	5,25
Витя + Андрей	Сардина	5	б. (0,25 кг)	2,70	13,50
	Тушонка	16	б. (0,325 кг)	4,00	64,00
	Колбаса	0,9	кг	34,70	31,22
	Сало	0,9	кг	21,50	19,65
	Паштет	8	б. (0,24 кг)	2,85	22,80
	Горбуша	4	б. (0,25 кг)	4,70	18,80
	Сайра	2	б. (0,25 кг)	4,00	8,00
	Водка	1	шт. (0,5 л)	8,90	8,90
	Чай	0,15	кг	45,40	6,81
Дима	Вермишель	4,05	кг	3,55	14,40
	Гречка	4,2	кг	2,25	9,45
	Орехи	0,7	кг	14,30	10,00

Другое

	Кол-во	Единицы	Цена	Сумма
Аптечка				33,10
Спирт сухой	2	упаковка	2,00	4,00
Батарейки	2	шт.	3,50	7,00
Клей	1	шт.	0,70	0,70

ПАССИВ, грн. (продолжение)

Дорога

	Кол-во	Единицы	Цена	Сумма
Симферополь—Ангарский перевал	6+6*		4,06	24,36
Судак (автостанция)—Судак (стоянка)	6+6*		1,00+1,00*	12,00
Судак—Новый Свет	6+1*		2,00+1,00*	13,00
Новый Свет—Судак	6		2,00	12,00
Судак (стоянка)—Судак(автостанция)	5		0,75	3,75
Судак—Щебетовка	5		5,00	25,00
Щебетовка—Курортное	5		0,50	2,50
Коктебель—Судак	5		6,00	30,00
Судак(автостанция)—Судак(стоянка)	5+1*		0,75+0,75*	4,50
Судак—Симферополь	6+7*		15,17+1,5*	101,52

* — багаж

Экскурсии и лесники

	Кол-во	Единицы	Цена	Сумма
Джур-Джур	6		4,00(3,00)	15,00
Генуэзская крепость	6		5,00(2,00)+5**	32,00
Кара-Даг	5		15,00(10,00)	65,00

() — детск., студ., черноб.
** — фото

Продукты — по ходу

	Кол-во	Единицы	Цена	Сумма
Пиво (поезд)				12,00
Вино (Симферополь)	2	шт. (0,7 л)	15,50	31,00
Соль	1	шт.	1,00	1,00
Перец черный	1	шт.	0,75	0,75
Укроп сушеный	1	шт.	0,80	0,80
Лист лавровый	1	шт.	0,40	0,40
Хлеб	2	бух.	1,40	2,80
Вино (Зеленогорье)	1,5	л	25,00	37,00
Лук	1	кг	3,80	3,80
Помидоры	10,5	кг	1,50	15,75
Виноград	1	кг	3,00	3,00
Вино (Судак)	4	шт. (0,7 л)	7,50	30,00
Хлеб	11	бух.	1,70	18,70
Вода	1	шт. (2 л)	3,00	3,00
Вода	5	шт. (1,5 л)	1,20	6,00
Майонез	1	шт.	1,50	1,50
Вино (Судак)	2	шт. (0,7 л)	8,00	16,00
Шоколад	1	шт.	3,00	3,00
Вино (Судак)	2	шт. (0,7 л)	8,50	17,00
Паштет	1	б.	3,50	3,50
Продукты в поезд				45,00
Компенсация Андрею за вино				14,00
Компенсация Марине и Диме за Карадаг				10,00
Компенсация Андрею за Карадаг				28,00

ВСЕГО 1037,77

1:100 000

а 1 сантиметр 1 километр

0 1 2 3 4 5 км

При высоте снимка 20 м

При высоте снимка 100 м

Составлено по материалам съемки 1955,57 г.
Обновлено в 1974 г.

Проектировщик-наст. полковник В.М. Носов

Приложение V

Аптечка

Название	Ед.	Кол-во	Цена	Сумма	Назначение
Бинт стерильный	шт.	2	1,5	3	
Бинт нестерильный	шт.	2	1	2	
Бинт эластичный	шт.	1		0	
Вата	50 г	1	1	1	
Лейкопластырь	моток	1	4	4	
Лейкопластырь бакт.	упак.	2	1	2	
Йод	фл.	1	1,2	1,2	Для обработки краев ран, полоскания ротовой полости при ангине (3-4 капли на 100 мл. теплой воды).
Перекись водорода	фл.	1	1	1	Для обеззараживания и промывки ран.
Сода	50 г			0	Для промывки желудка (1 ст. ложка на 1 л. теплой воды), для полоскания горла (1 чайная ложка на 1 стакан теплой воды).
Диазолин	шт.	1	1,5	1,5	Против аллергии.
Валидол	шт.	1	0,5	0,5	Применяется при болях в сердце (стенокардии), неврозах, истериях, как противорвотное средство при морской и воздушной болезнях. 1 таблетка под язык.
Анальгин	шт.	1	0,5	0,5	При головных болях, невралгии, артритах (болях в суставах), миозите, радикулите. По 1 таблетке 2-3 раза в день.
Аспирин	шт.	1	0,5	0,5	Болеутоляющее, противовоспалительное, жаропонижающее, противоревматическое средство. По 1 табл. 3 раза в день после еды.
Цитрамон	шт.	1	0,5	0,5	При головных болях.
Активированный уголь	шт.	5	0,3	1,5	При поносе, метеоризме, пищевых отравлениях. Применяется по 1 таблетке на 10 кг веса).
Лоперамид, фталазол	шт.	1	1,6	1,6	При диарее.
Но-шпа, дротаверин	шт.	1	1,3	1,3	При приступах желчно- и мочекаменной болезней, спазмах желудка и кишечника. По 1-2 таблетке 2-3 раза в день.
Бутадион	тюбик	1	6,0	6,0	Болеутоляющее. При мышечных болях, растяжениях, для снятия отеков при ударах, укусах насекомых.
Крем детский	тюбик	1	1,5	1,5	Для смазывания опрелостей, потертостей.
Звездочка	шт.	1	1,5	1,5	При укусах насекомых, головных болях, насморке и т.д.
Витамин С	шт.	1	2	2	Восстанавливает силы. По 1-2 таблетке 2-3 раза в день.

ОБЩАЯ СТОИМОСТЬ

33,10